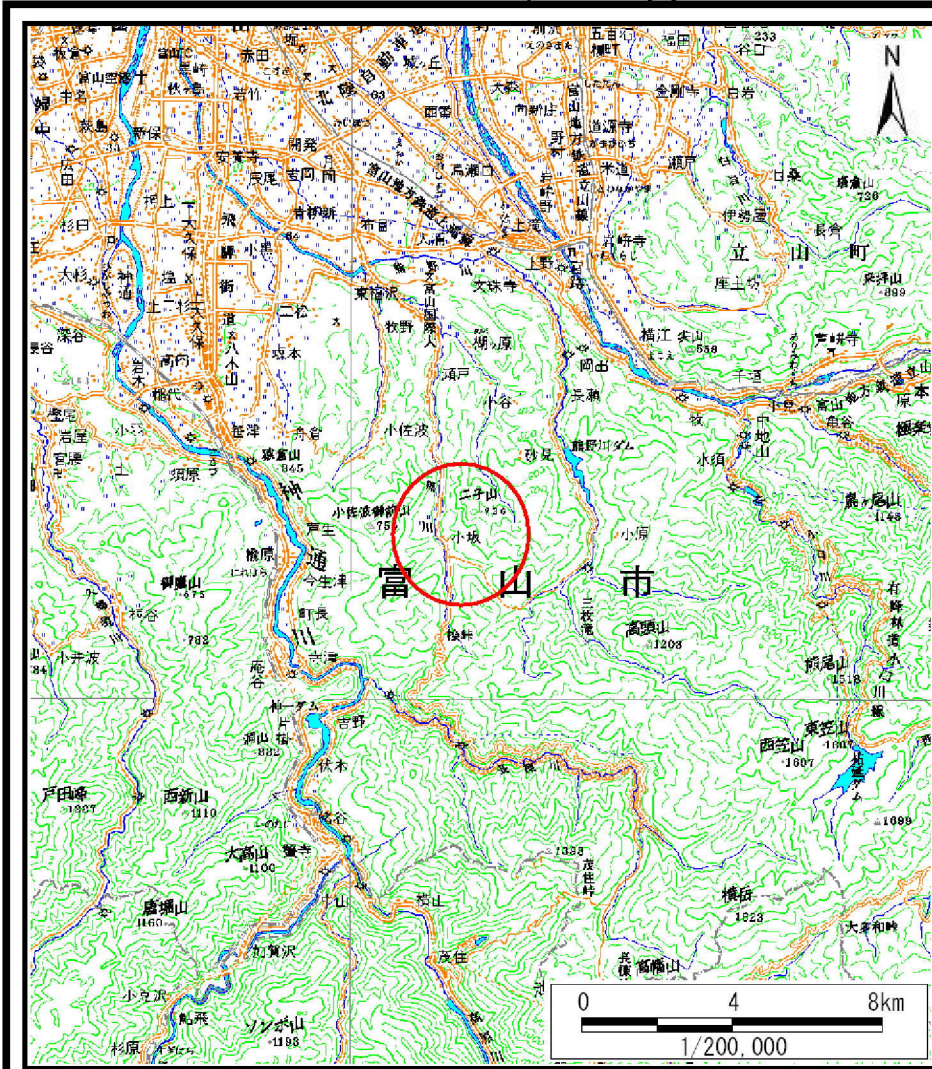
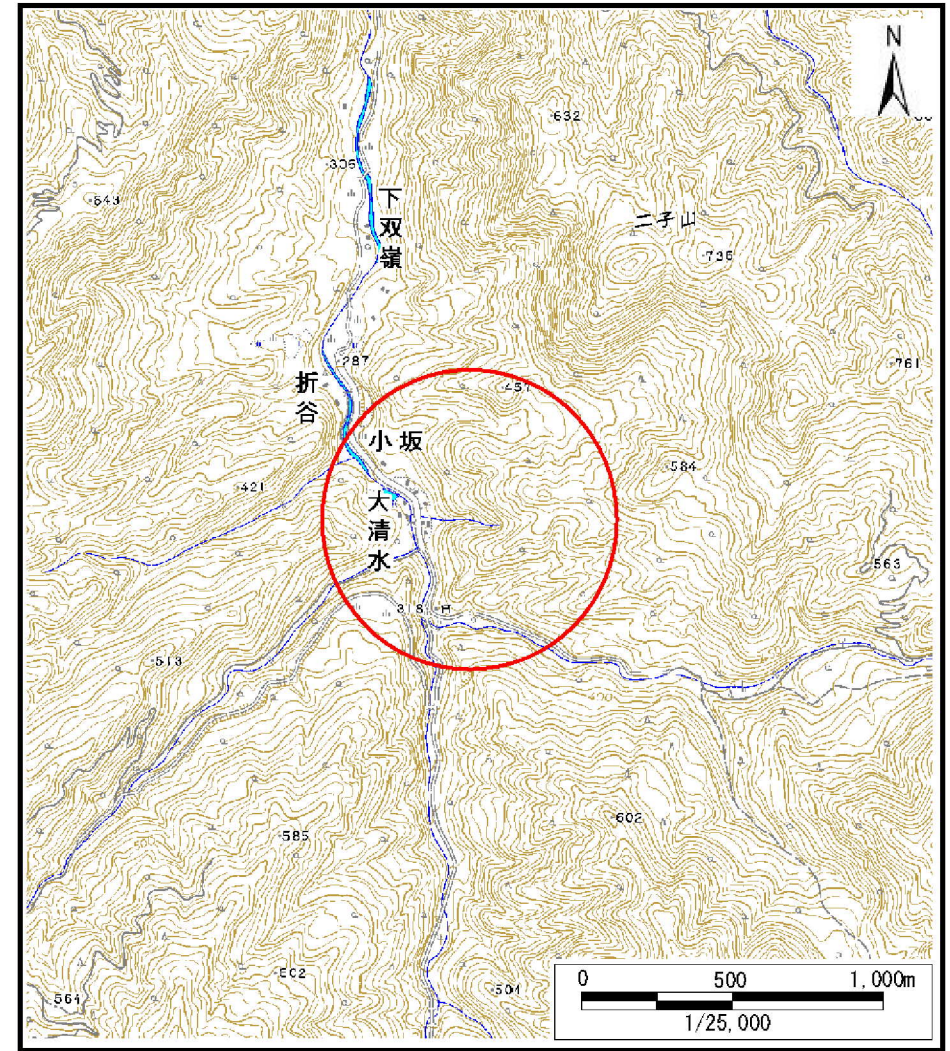


土砂災害警戒区域等の指定の公示に係る図書（その1）



(1/200,000)



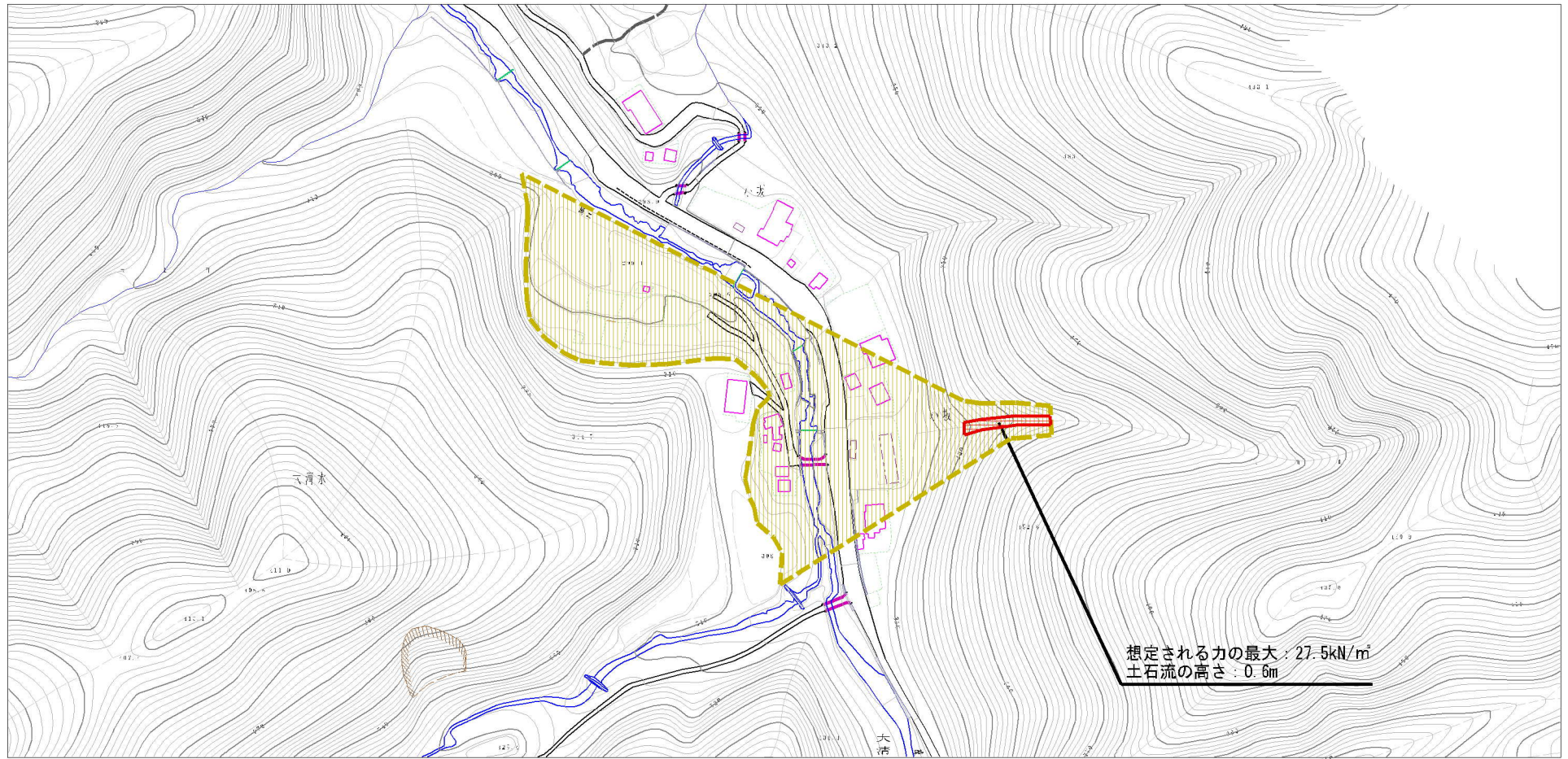
(1/25,000)

様式-1 (土)
土砂災害警戒区域・土砂災害特別警戒区域 位置図

自然現象の種類	土石流
溪流番号	088
溪流名	下小坂谷
所在地	富山県富山市小坂大清水

この地図は、国土地理院長の承認を得て、同院発行の数値地図200000（地図画像）及び数値地図25000（地図画像）を複製したものである。（承認番号 平22業復、第442号）

土砂災害警戒区域等の指定の公示に係る図書（その2）



想定される力の最大：27.5kN/m²
土石流の高さ：0.6m

0 1 ×100m

<p>様式-2(土)</p> <p>土砂災害警戒区域・土砂災害特別警戒区域 区域図</p>	<p>土砂災害防止法施行令第2条の基準に該当する区域</p>		<p>N</p> <p>縮尺 1:2,500</p>	<p>自然現象 の種類</p> <p>土石流</p>	<p>溪流番号</p> <p>088</p>
	<p>土砂災害防止法施行令第3条の基準に該当する区域</p>			<p>告示番号</p>	<p>溪流名</p> <p>下小坂谷</p>
	<p>その他の区域</p>			<p>告示年月日</p>	<p>所在地</p> <p>富山県富山市小坂 大清水</p>