

平成 27 年 度

富 山 県 森 林・林 業 統 計 書

平成29年8月刊行

富 山 県 農 林 水 産 部

利用される方々に

1. 本書は、県森林政策課、自然保護課、統計調査課、農林水産総合技術センター、中部森林管理局、北陸農政局富山農政事務所、県森林組合連合会、その他関係官公署・団体から収集した資料により編集してあります。
2. 本書は原則として、平成23年(年度・暦年)から平成27年(年度・暦年)の5ヶ年間の資料に基づき作成したものです。
3. 特に注記しない限り、年度は平成28年3月31日現在で、年次は26年12月31日現在のものです。
4. 各統計の単位は、表の右肩に示してあります。また、単位以下は四捨五入を原則としたため、各数の計が総数に一致しない場合があります。
5. 統計表の符号の用法は次のとおりです。
 - 「0」 …… 数値が単位未満のもの
 - 「-」 …… 該当数値がないもの
 - 「…」 …… 該当数値不詳のもの
 - 「△」 …… 負数(マイナス)のもの
6. 市町村合併により平成16年11月1日に砺波市、南砺市、平成17年4月1日に富山市、同年11月1日に高岡市、射水市、平成18年3月31日に黒部市が新たに誕生しましたが、それぞれの新市に記載してある数値は、新市を対象とした調査数値があるものに対してはその数値を、合併前の市町村を対象とした調査数値しかないものについては合併前の市町村の数値を単純に合算して記載してあります。
7. 本書の統計資料についての問合せ等は、各表脚注に掲げた諸機関又は県森林政策課にお願いします。

目 次

	頁
富山県森林・林業の概況	1 ～ 15
統 計 表	
1 人口・土地	
(1)人口・就業者数	18 ～ 19
(2)土地	20 ～ 21
2 森林の概況	
(1)市町村別所有形態別森林面積	22 ～ 23
(2)市町村別林種別面積、蓄積(民有林)	24 ～ 27
(3)全県森林計画区別、樹種別森林資源表(民有林)	28
(4)全県森林計画区別、樹種別齢級別森林資源表(民有林)	29 ～ 49
(5)私有林の市町村別、所有形態別森林面積	50 ～ 51
(6)市町村別標高階別森林面積(民有林)	52 ～ 53
(7)市町村別傾斜階別森林面積(民有林)	54 ～ 55
(8)市町村森林整備計画における重視すべき機能に応じた森林の区分等の面積	56
3 森林計画	
(1)森林経営計画	58
(2)森林施業計画	59
4 水と緑の森づくり	
(1)里山林・混交林等整備状況	60 ～ 61
(2)県民参加による森づくり年間参加述べ人数等	62
(3)森の寺子屋開催実績	62
(4)県民による森づくり提案事業(県民実践活動)実績	62
(5)「とやまの森づくりサポートセンター」への登録団体一覧	63 ～ 65
5 造林	
(1)造林実績	66
(2)山行苗木需給実績(針葉樹)	67
(3)林業用種苗生産者経営体別苗畑面積	67
(4)採種園(育種母樹林)の状況	68
(5)採穂園(育種母樹林)の状況	68
(6)民有林適地適木調査実績(土壌型別分布表)	70 ～ 71

6 林道・作業道(路)		
(1) 林道現況	72 ~ 73
(2) 林道事業実績	74 ~ 75
(3) 作業道(路)現況	76 ~ 77
(4) 市町村別作業道(路)開設実績	78 ~ 79
(5) 緑資源幹線林道事業の概況	80 ~ 81
(6) 山のみち地域づくり交付金事業の概況	82
(7) 林道災害復旧事業実績	83
7 林業機械		
(1) 林業機械の推移	84
(2) 高性能林業機械の推移	84
8 林業構造改善事業		
(1) 市町村別事業実績総括表	85 ~ 87
9 林業金融		
(1) 林業改善資金の貸付実績	88
(2) 木材産業等高度化推進資金の貸付状況(年度末貸付残高)	88
10 林産物		
(1) 素材需給量	90 ~ 91
(2) 素材生産量(用途別、樹種別)	90 ~ 91
(3) 製材動態	90 ~ 91
(4) 製材用素材の樹種別入荷量	92 ~ 93
(5) 木材チップ需給状況	92 ~ 93
(6) 木材チップ工場数	92
(7) 特用林産物生産量	94 ~ 95

11 森林被害		
(1) 森林病虫害等防除実績	96
(2) 森林国営保険契約と損害てん補実績	97
12 森林組合		
(1) 森林組合連合会の構成	98 ~ 99
(2) 森林組合の構成	98 ~ 99
(3) 森林組合の事業内容	98 ~ 99
(4) 生産森林組合	98
(5) 下刈作業学生(草刈り十字軍)実績	100 ~ 101
13 林業労働, 入会林野, 林業後継者		
(1) 林業担い手数	102 ~ 103
(2) 入会林野等整備事業実績	104
(3) 林業グループ(林業研究グループ)の現況	104
(4) 青年林業士・指導林家・普及指導協力員・認定森林施業プランナー 林業作業士等(フォレストワーカー)名簿 改善計画の認定状況	105 ~ 108
(5) 花とみどりの少年団の現況	110 ~ 111
14 県営林		
(1) 県有林種別面積	112
(2) 県行造林種別面積	113
(3) 県有林の現況	114
(4) 県行造林の現況	115 ~ 116
(5) 水源林造成基金による取得用地	117
15 治山		
(1) 治山事業実績	118 ~ 120
(2) 緊急治山等事業、施設災害復旧事業および県単治山事業実績	121 ~ 123
(3) 山地災害危険地区数	124

16 保安林	
(1)保安林の種類別面積表	126 ～ 129
(2)保安林の解除実績表	130
(3)林地開発許可状況	131
17 鳥獣保護及び狩猟	
(1)狩猟者登録証交付状況	132
(2)狩猟者登録を受けた者による鳥類捕獲数	132
(3)狩猟者登録を受けた者による獣類捕獲数	132
(4)有害鳥獣として捕獲された鳥類	132
(5)有害鳥獣として捕獲された獣類	132
(6)鳥獣保護区等一覧表	133 ～ 135
18 緑化	
(1)緑の羽根募金状況	136
19 試験研究	
(1)農林水産総合技術センター森林研究所	137
(2)農林水産総合技術センター木材研究所	138
20 付表	
(1)森林・林業行政年表	139
(2)とやま森林浴の森、箇所一覧及び箇所位置図	140 ～ 141
(3)県市町村の木・花木・花の一覧表	142
(4)とやま花の名所、箇所一覧	143 ～ 144
(5)富山さくらの名所、箇所一覧	145 ～ 146
(6)とやま水源の森、箇所一覧及び箇所位置図	147 ～ 148
(7)自然公園等の概要	149 ～ 151
(8)林業関係事業等の市町村指定年度等一覧表	152
(9)林業関係団体一覧	153

富山県森林・林業の概況

富山県の森林・林業の主要指標

区分	富山県数値	全国順位	(参考) 全国計	備考(出典・調査時期)		
総土地面積	425 千ha	33位	37,796 千ha	平成23年度森林資源現況調査(林野庁計画課)		
森林面積	284 千ha	33位	25,081 千ha	〃		
森林率	67 %	24位	67 %	〃		
民 有 林	面積	178 千ha	38位	17,407 千ha	〃	
	蓄積	36,859 千m ³	37位	3,748,689 千m ³	〃	
	人 工 林	面積	50 千ha	42位	7,949 千ha	〃
		率	28 %	44位	46 %	〃
	蓄積	19,743 千m ³	41位	2,571,471 千m ³	〃	
素材生産量	59 千m ³ (95) 千m ³	41位	20,049 千m ³	平成27年木材需給報告書(農林水産省) (平成27年 森林政策課調べ)		
生しいたけ生産量	1,183 t	18位	68,285 t	平成27年特用林産基礎資料(林野庁)		
なめこ生産量	331 t	13位	22,897 t	〃		
林家戸数	6,004 戸	43位	828,973 戸	2015年農林業センサス H27.5.12時点		
林業就業者数	562 人	38位	63,663 人	平成27年国勢調査 H27.10.1時点		
林業産出額	251 千万円	35位	43,627 千万円	平成27年生産林業所得統計報告書(農林水産省統計部)		
生産林業所得	152 千万円	33位	24,082 千万円	平成26年生産林業所得統計報告書(農林水産省統計部)		
森林組合数	4 組合	42位	644 組合	平成25年度森林組合統計(農林水産省) H26.3.31時点		
素材需要量	225 千m ³	32位	25,092 千m ³	平成27年木材需給報告書(農林水産省)		
外材依存率	47.1 %	7位	20.1 %	〃		
製材工場数	74 工場	35位	5,205 工場	〃		
民有林林道密度	9.0 m/ha	2位	5.1 m/ha	民有林森林整備施策のあらまし H29年2月		
保安林率	69 %	1位	41 %	平成28年度 保安林及び保安施設地区の概要		

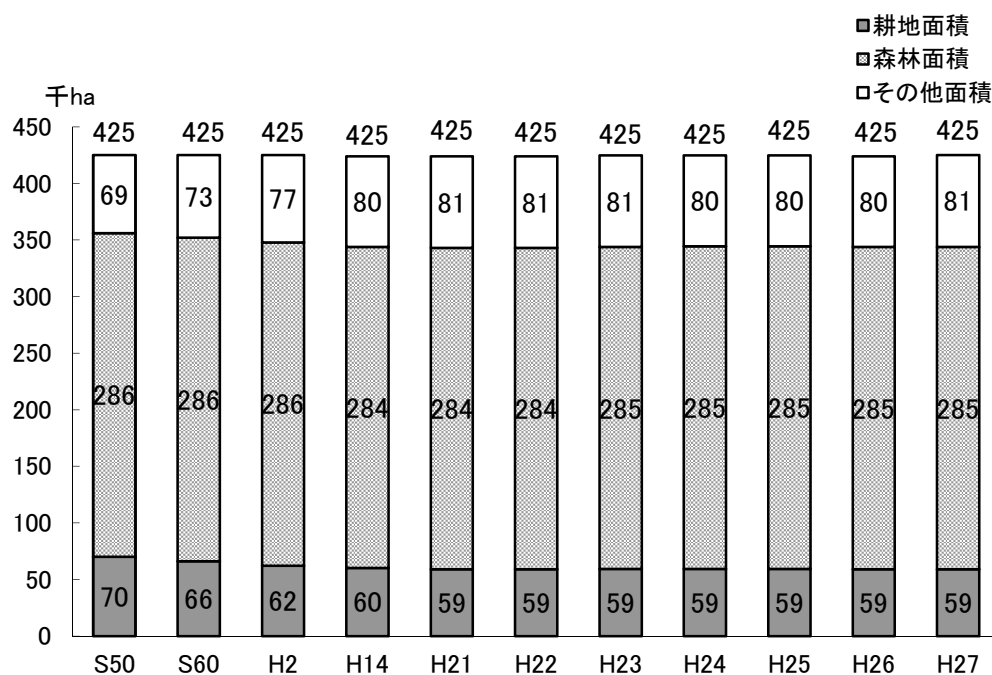
注:出典・調査時点の違いにより、数値が次ページ以降の数値と一致しない場合がある。

1 森林資源の現況

(1) 土地利用

本県の森林面積は285千haで、総土地面積425千haの67%を占め、全国平均とはほぼ同じである。

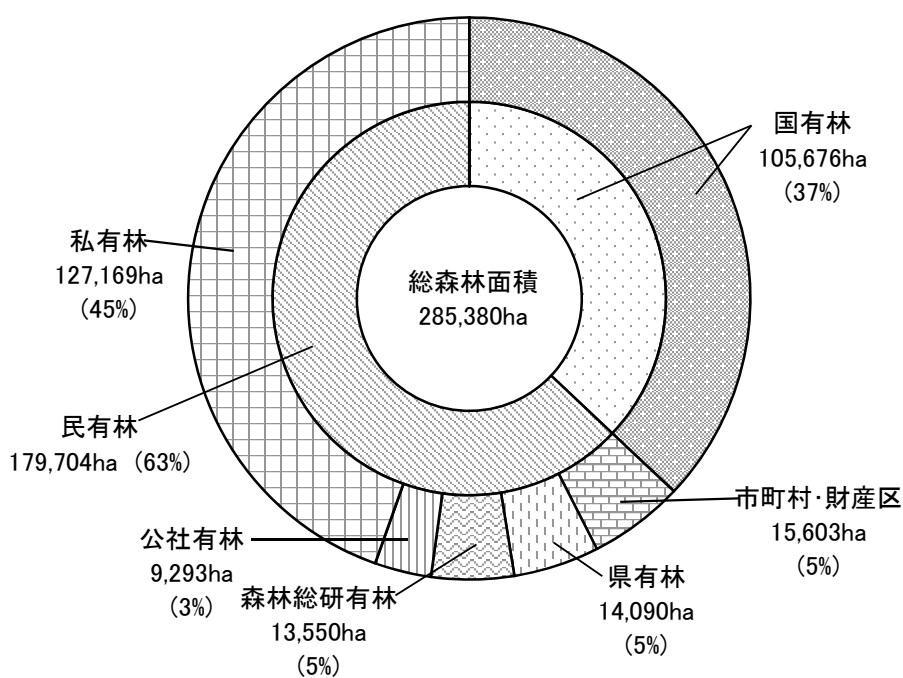
利用形態別土地面積の推移



(2) 経営形態別森林面積

経営形態別森林面積は国有林が37%、民有林63%であり、私有林は民有林の71%を占めている。

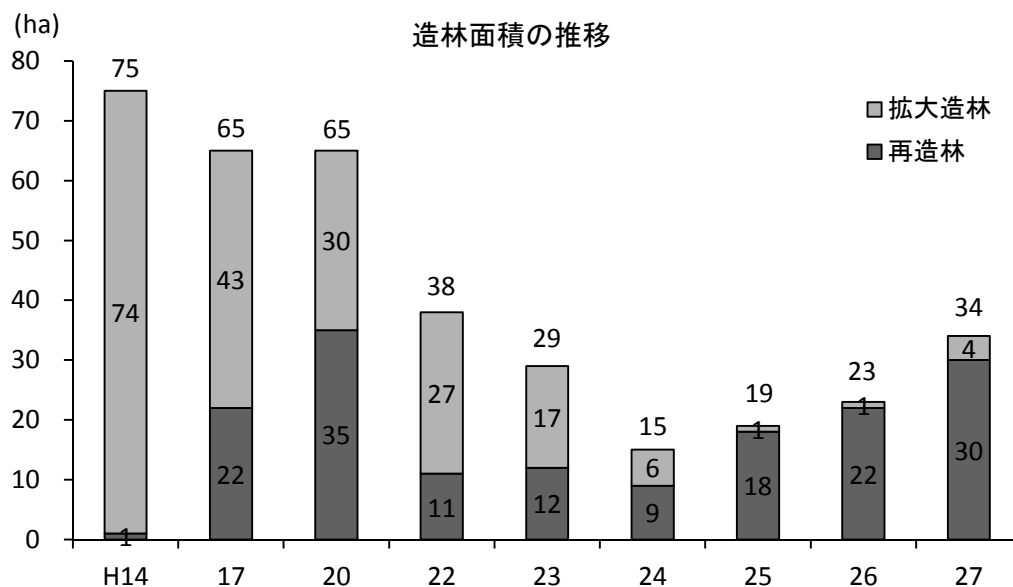
経営体別森林面積



2 造林等

(1) 造林面積の推移

本県の造林実績は昭和42年度の2,232haをピークに減少を続け、平成24年度には15haと最盛時の1%未満に落ち込んでいる、平成27年度には無花粉スギの植栽事業で34haに増えている。



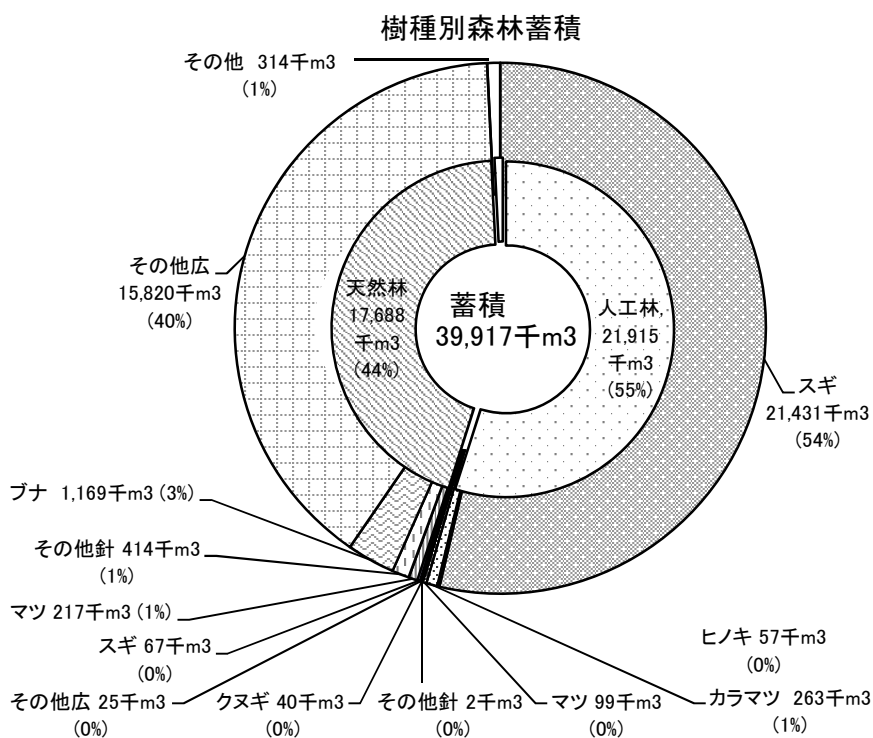
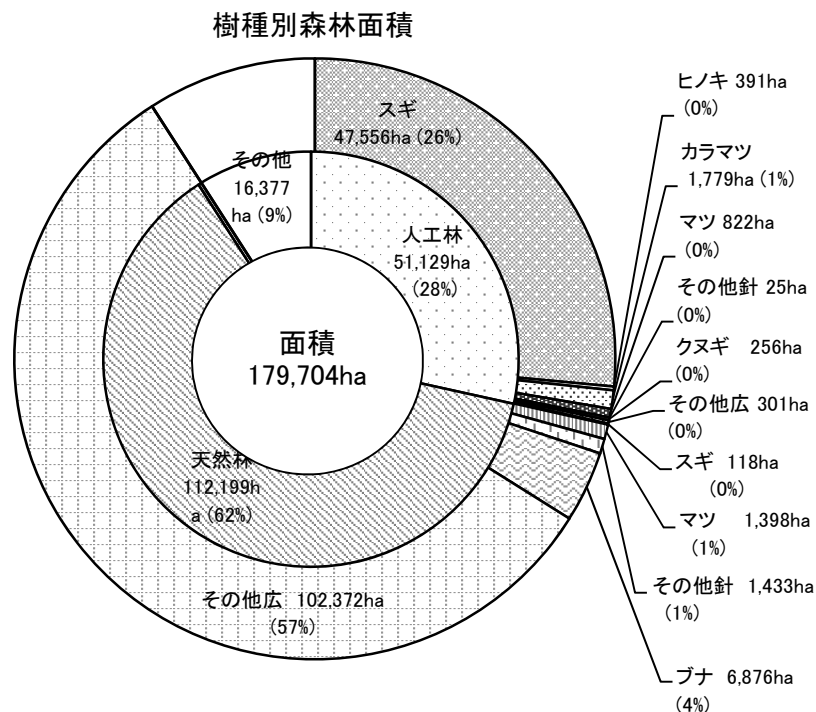
(2) 事業別造林実績

		H22	H23	H24	H25	H26	H27
再造林	造林公共事業	11	9	6	16	18	13
	無花粉スギ植栽事業			2	2	4	14
	森林総研造林		2				3
	再造林合計	11	11	9	18	22	30
拡大造林	造林公共事業	9	4	0	0	0	0
	治山事業	18	13	6	1	1	4
	拡大造林合計	27	17	6	1	1	4

(3) 民有林の樹種別森林面積及び蓄積

樹種別面積構成は針葉樹が29.8%(スギ26.6%、マツ類2.2%、ヒノキ0.2%、その他針0.8%)
 広葉樹 61.1%、その他9.1%である。

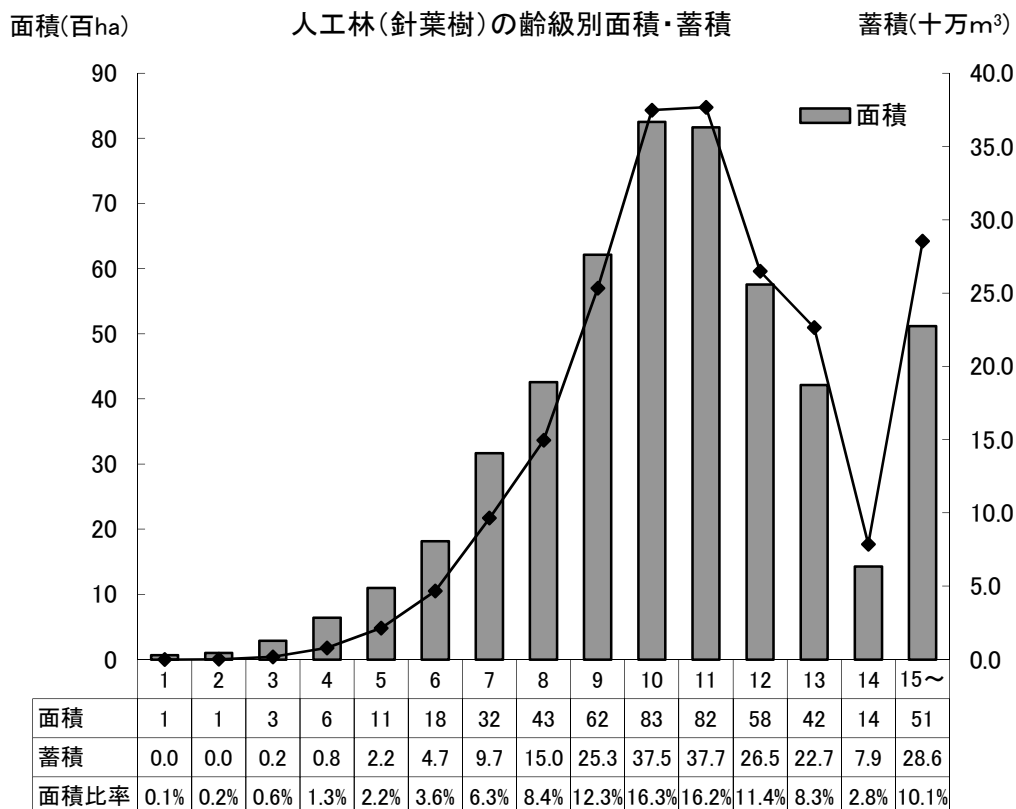
樹種別蓄積構成は針葉樹が 56.5%(スギ53.9%、マツ類1.5%、ヒノキ0.1%、その他針1.0%)
 広葉樹 42.7%、その他0.8%である。



(平成28年3月31日現在)

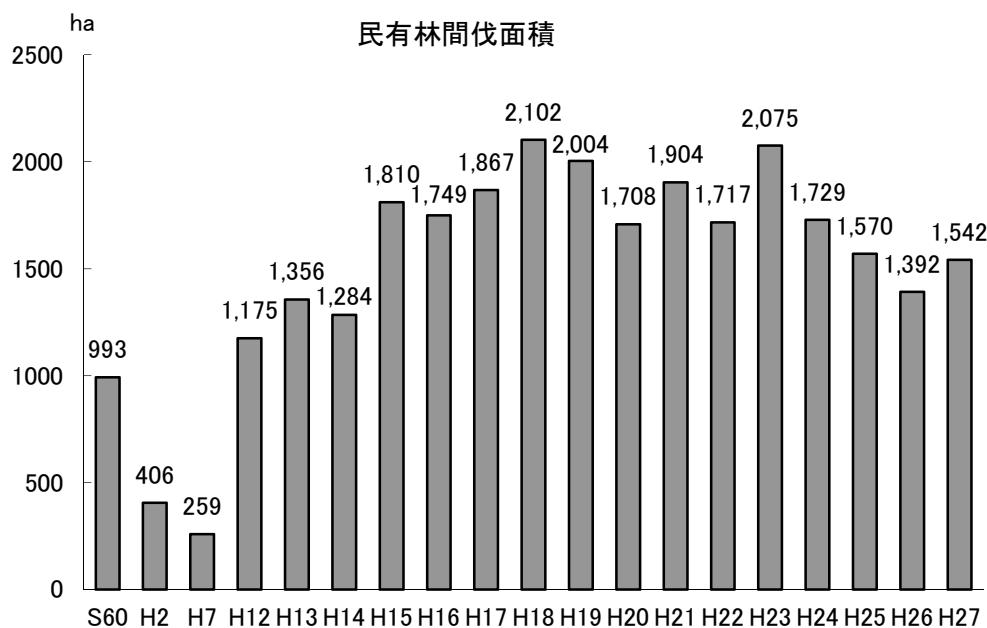
(4) 民有林人工林(針葉樹)の齡級構成

9齡級以上の、木材として利用可能な森林蓄積は1,861万m³で、全体の86%である。



(5) 民有林間伐実績

富山県森林・林業振興計画に基づく指標、平成33年間伐実績45,000haを達成するため、毎年約2,000haを目標として森林整備を進めている。



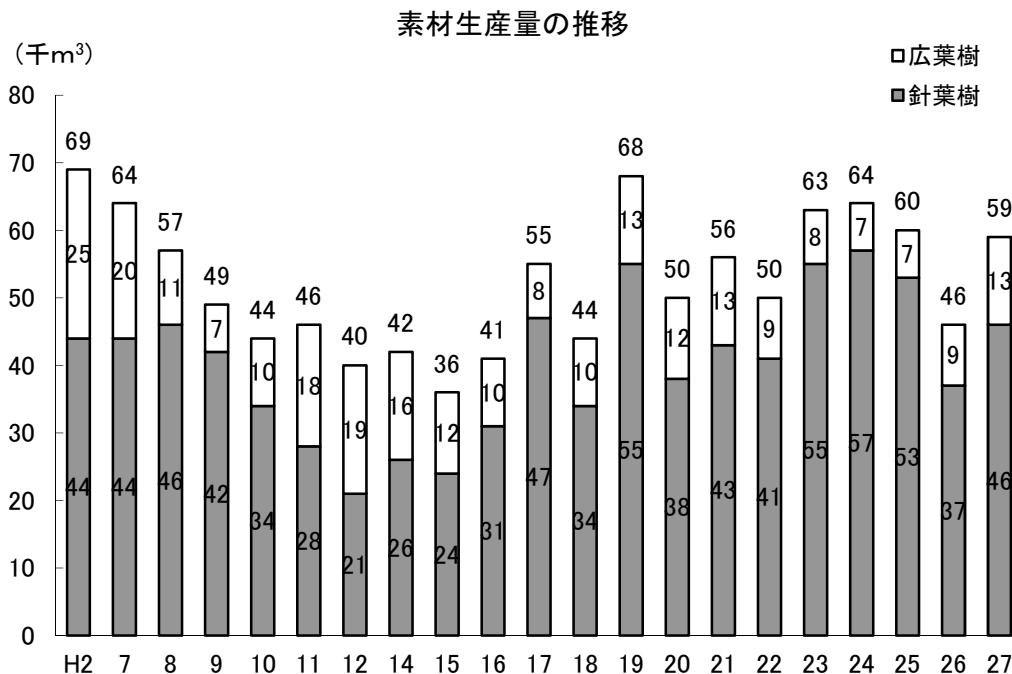
※除伐を含む

3 林産物生産

(1) 木材

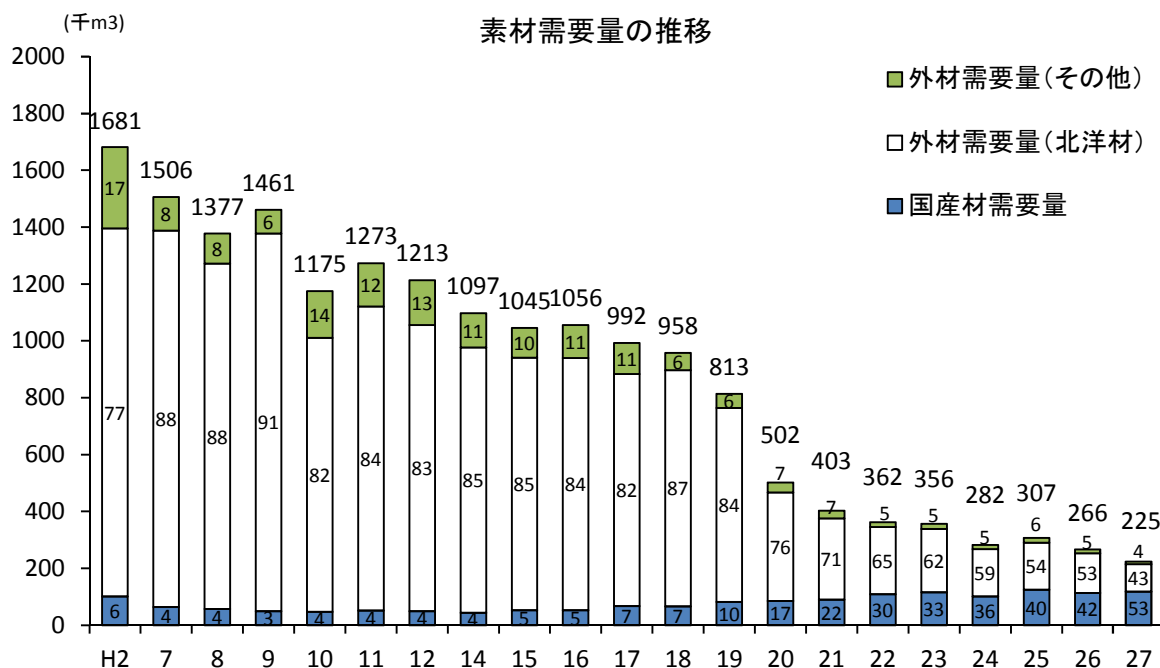
(ア) 素材生産

昭和55年に10万 m^3 あった生産量は年々減少し、平成12年以降は約4万 m^3 で推移していたが、近年は5~6万 m^3 程度に増加している。



(イ) 木材の需要(素材)

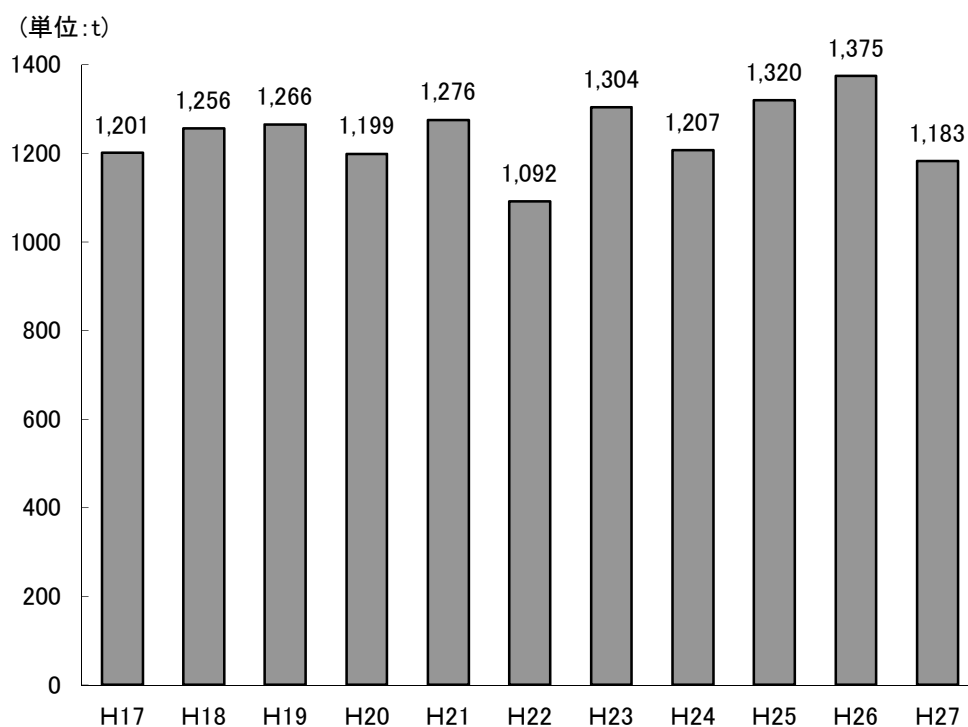
国産材、外材別では平成27年にはじめて国産材の需要量が5割を越え、外材需要量を上回った。また、近年は北洋材の需要量が減少傾向にある。



※グラフ凡例内の数字はパーセンテージ(%), グラフ上の数字は需要量合計(千 m^3)を示す

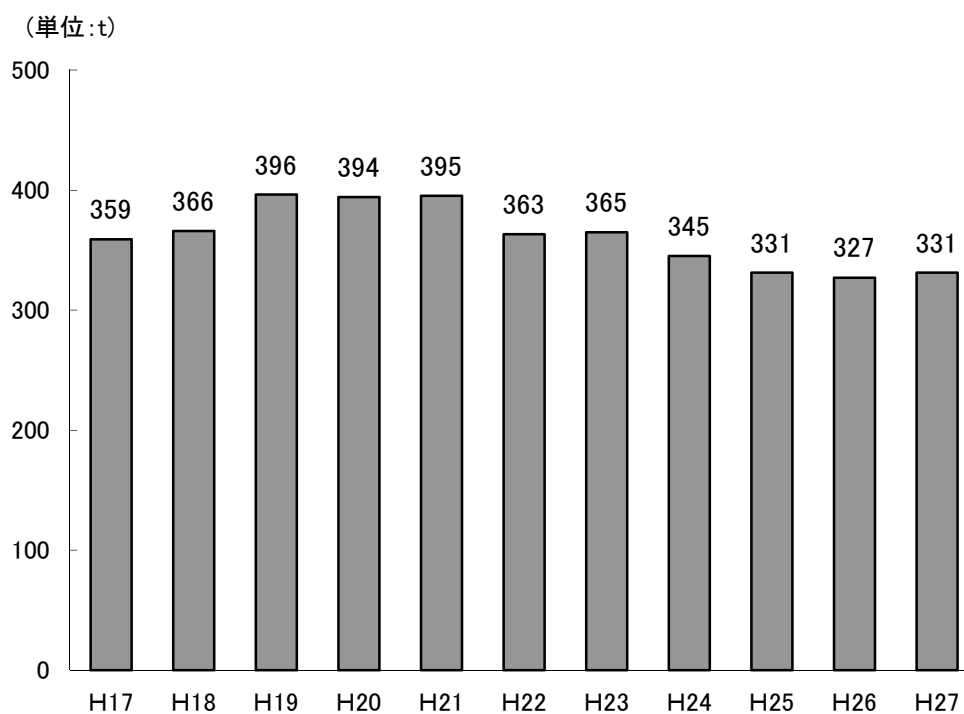
(2) 特用林産
(ア) 生しいたけ

生しいたけ生産量の推移



(イ) なめこ

なめこ生産量の推移



4 森林組合

(1) 森林組合の概況

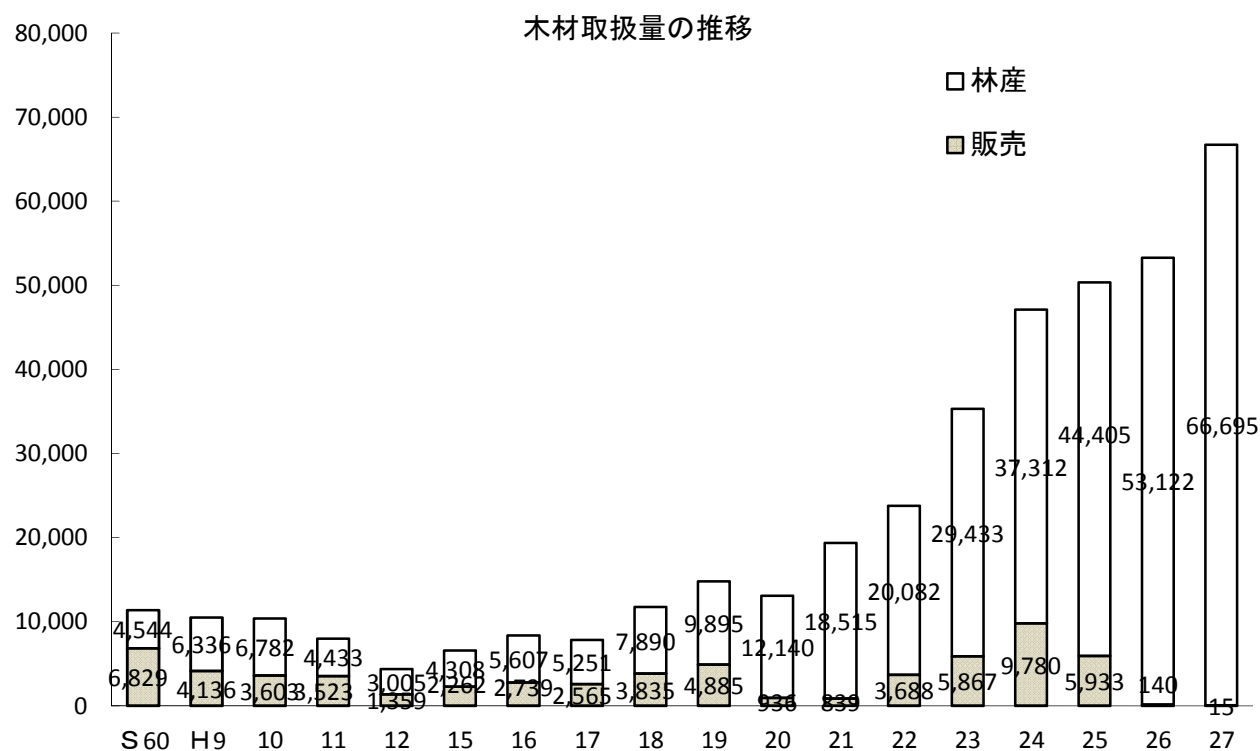
森林組合の平成27年度末総数は、4組合である。

森林組合の推移

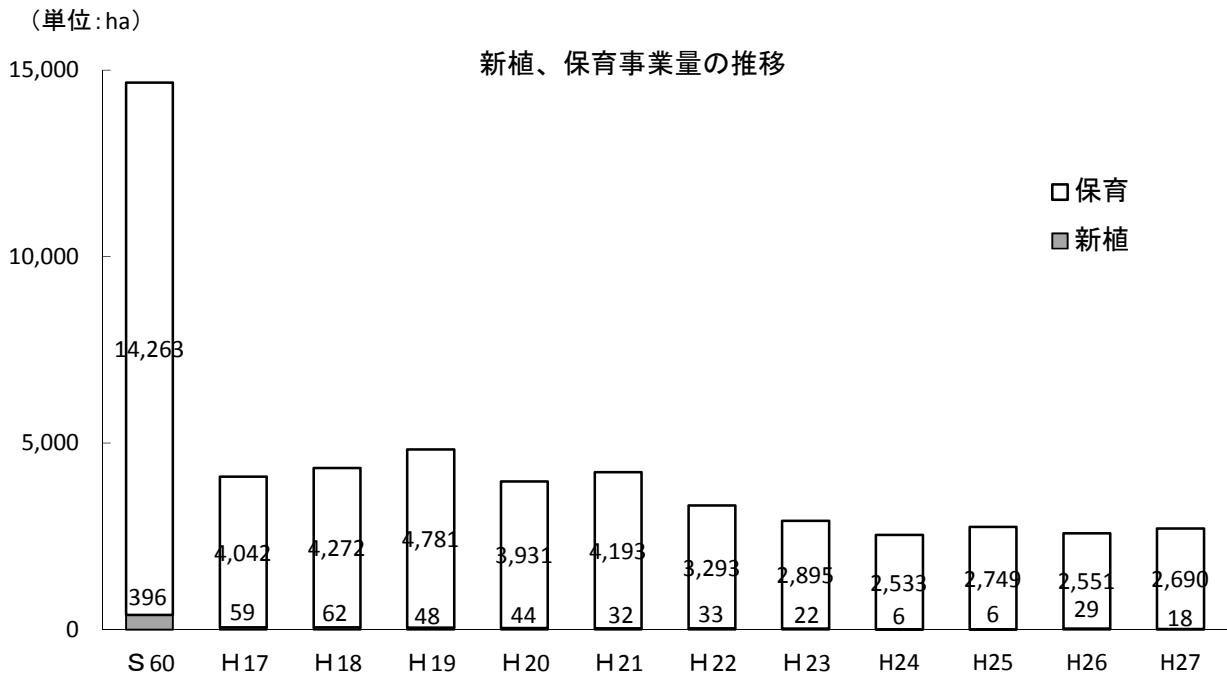
区 分	S60	H15	H20	H23	H24	H25	H26	H27
森 林 組 合 数	15	8	4	4	4	4	4	4
森 林 組 合 員 (人)	25,928	25,134	24,968	24,957	24,796	24,823	24,786	24,883
組 合 員 森 林 所 有 面 積 (ha)	152,165	146,532	145,940	145,966	141,029	145,940	139,552	139,528
払 込 済 出 資 金 額 (千 円)	324,418	426,292	572,359	578,988	578,279	578,114	577,086	577,615
当 期 剰 余 金 (千 円)	31,002	53,259	40,308	52,402	55,643	122,670	7,993	61,226

(2) 木材取扱量


(単位:m³)



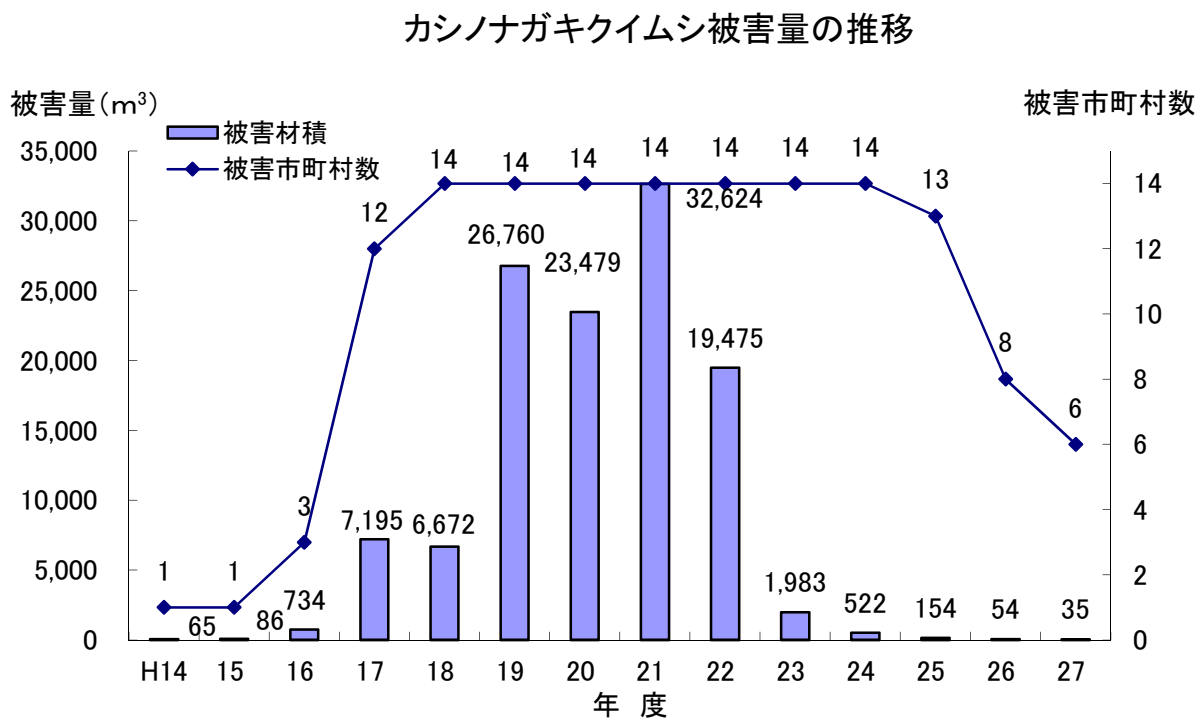
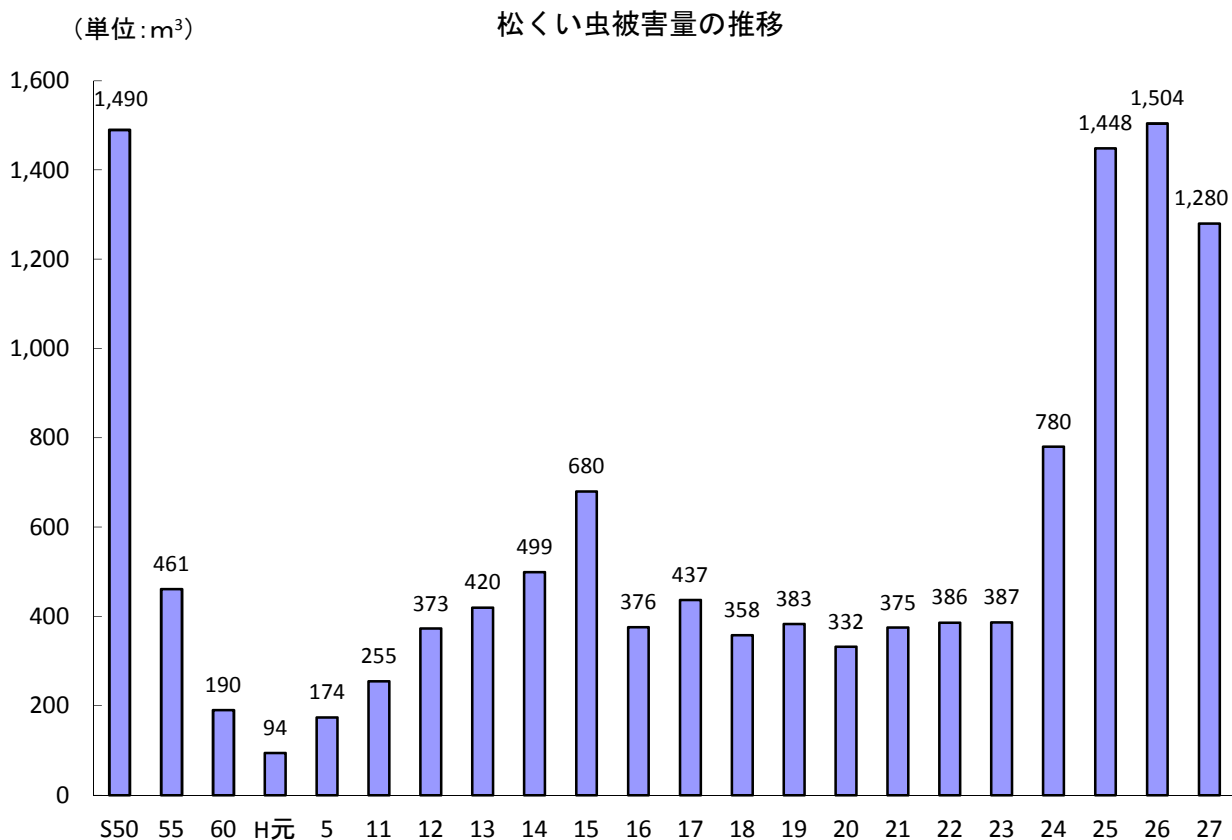
(3) 森林造成事業



(4) 森林組合作業班員

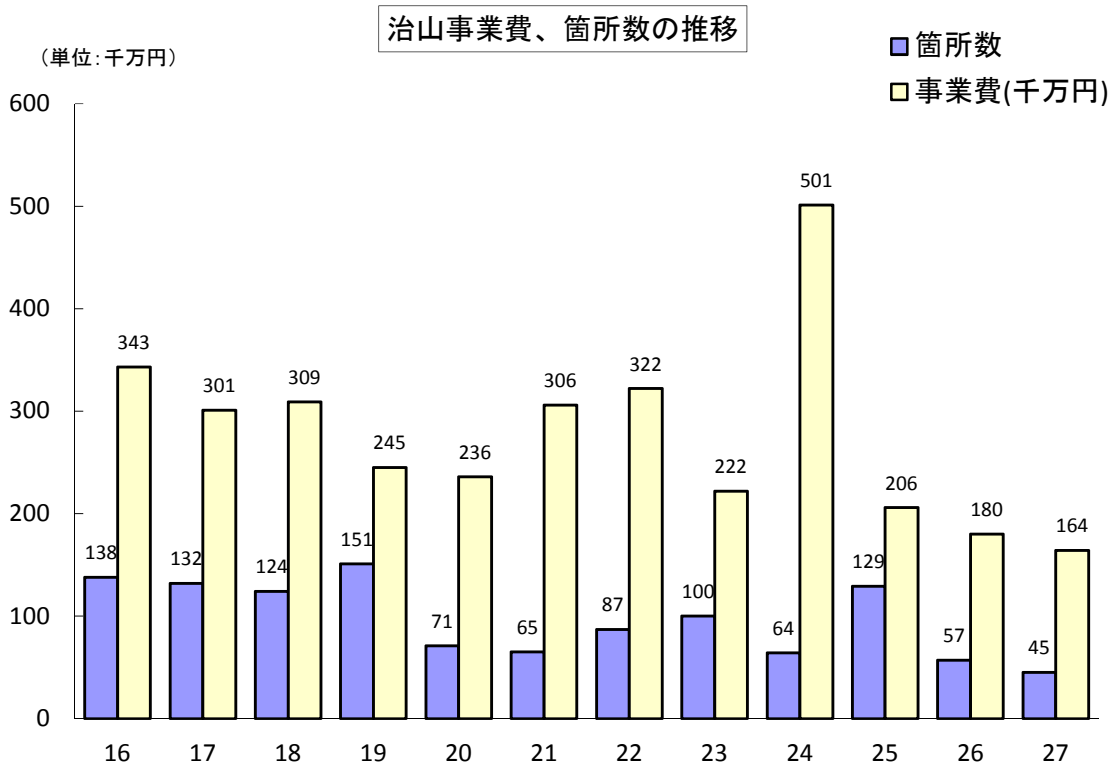
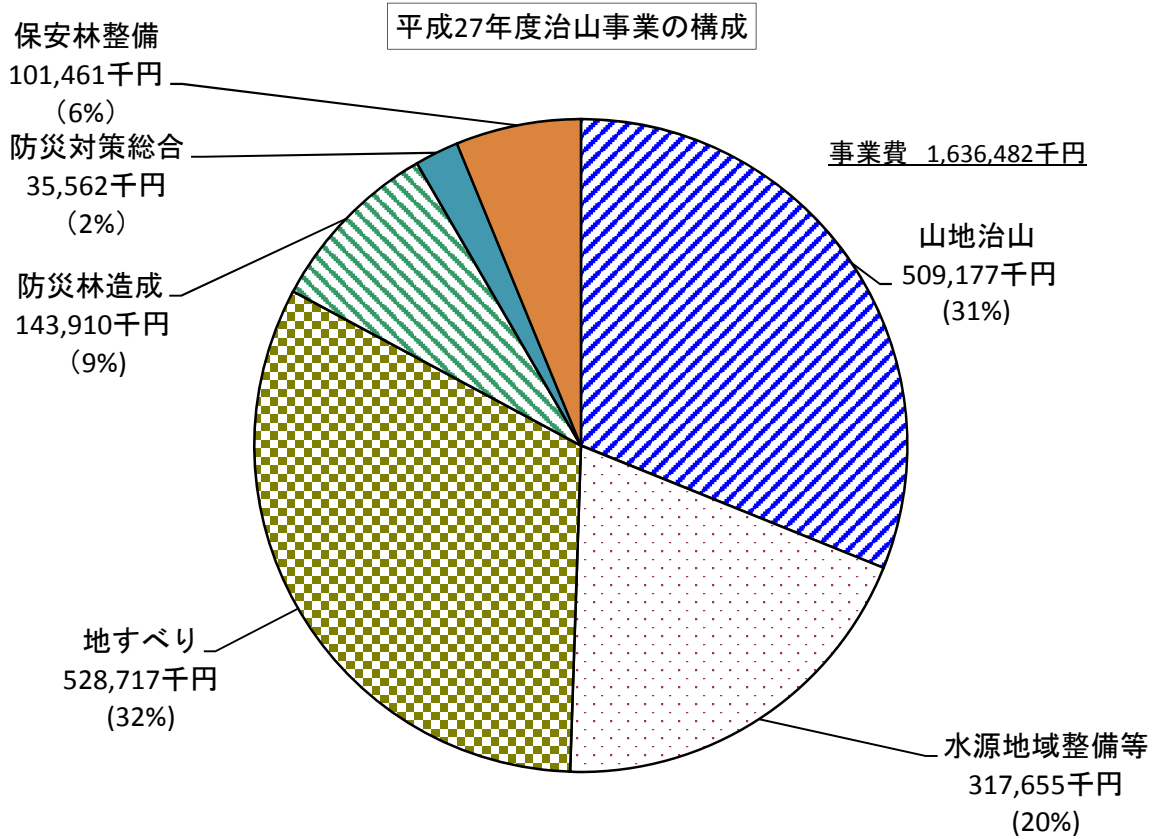


5 森林被害

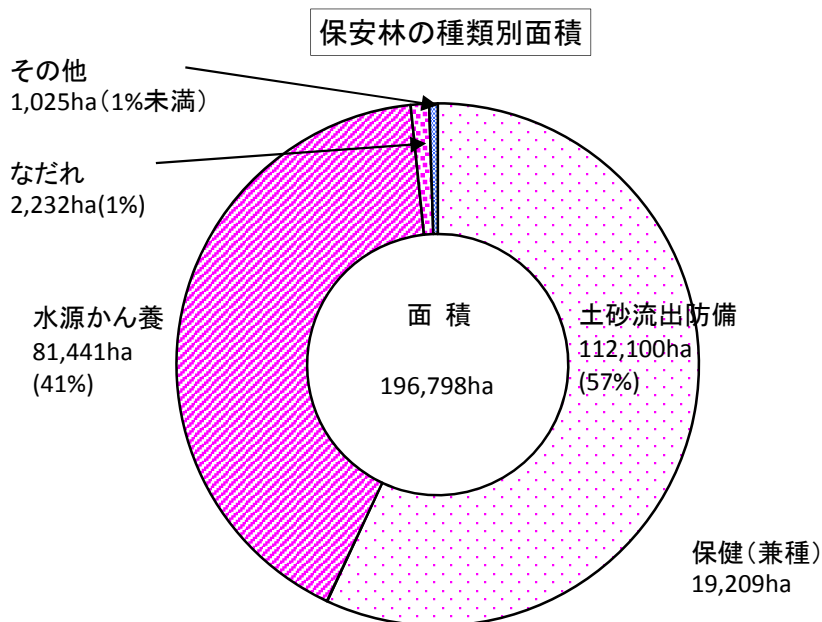
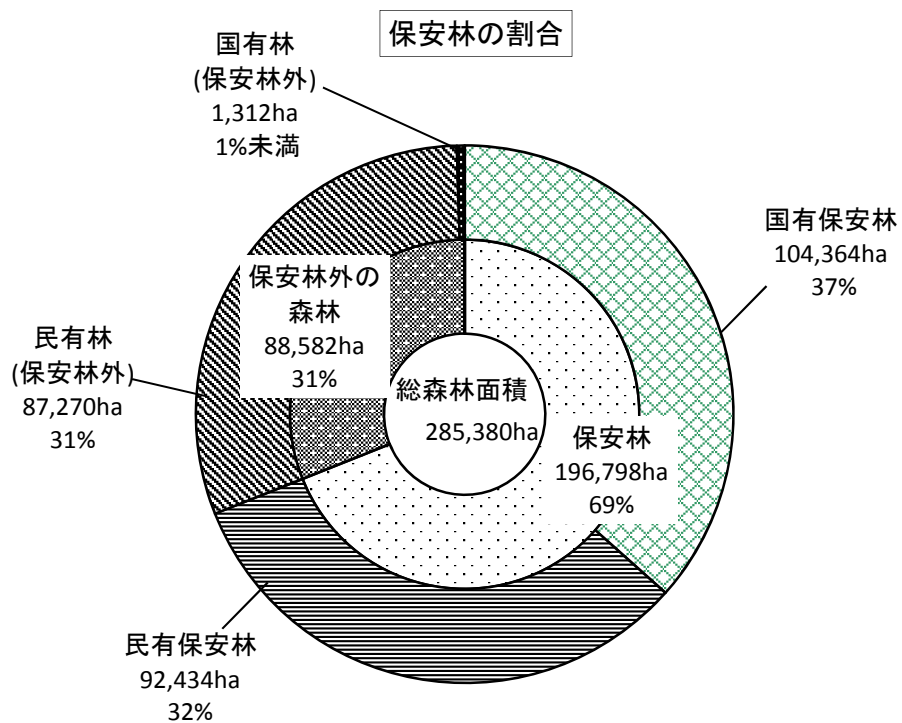


注 被害市町村数については、平成16年度以降合併後市町村数である

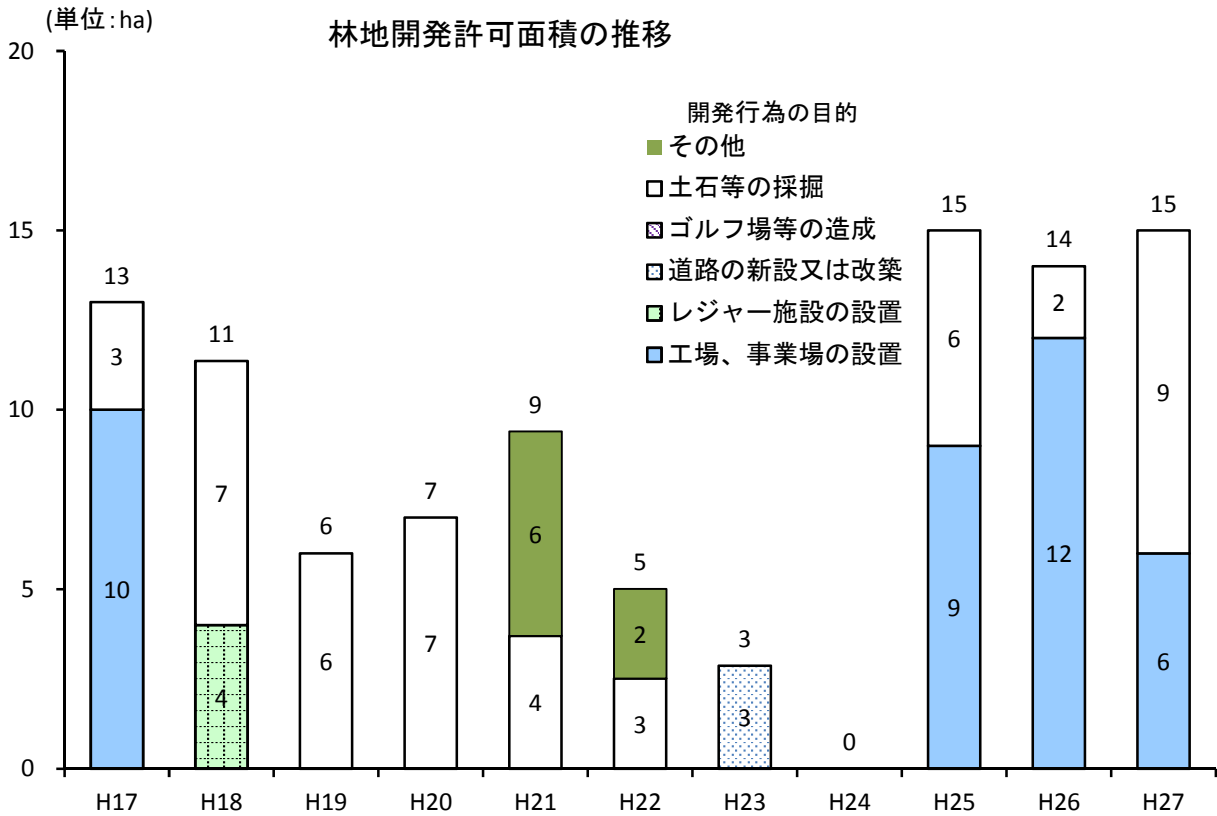
6 治 山



7 保安林

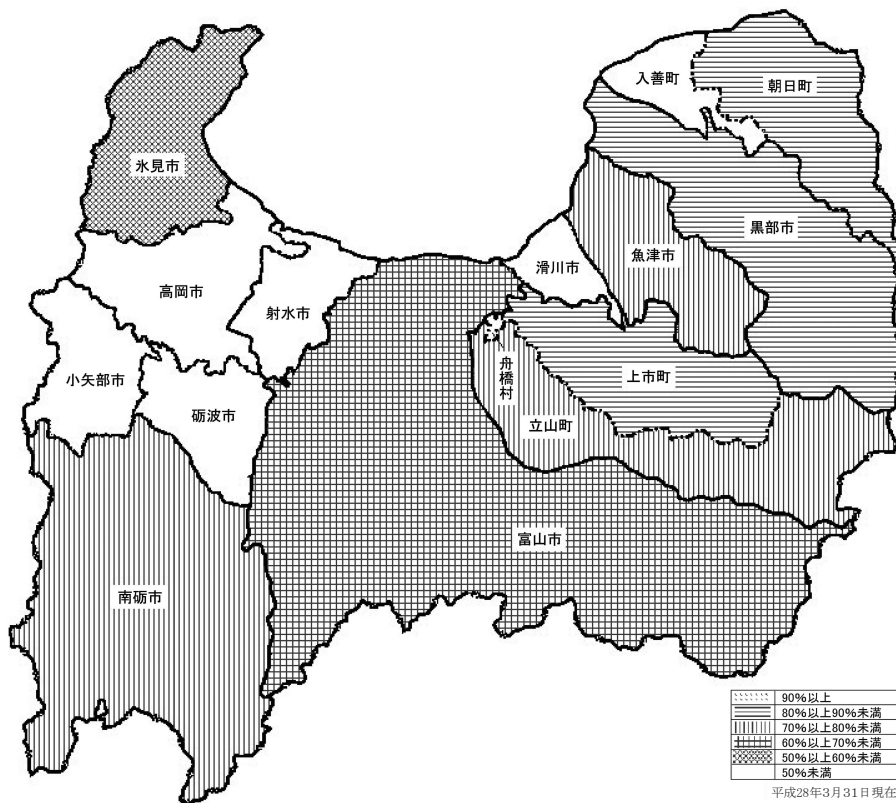


8 林地開発許可

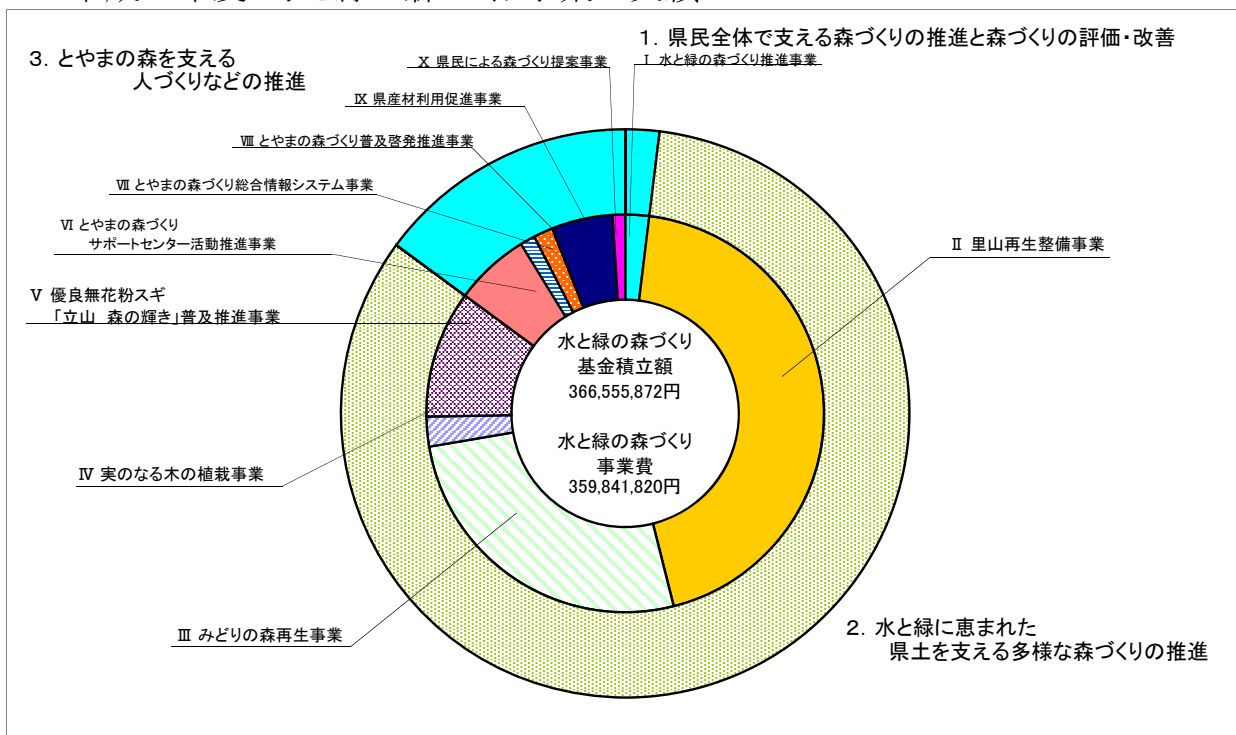


注:計の不一致は四捨五入による。

9 市町村別森林率



10 平成27年度 水と緑の森づくり事業の実績

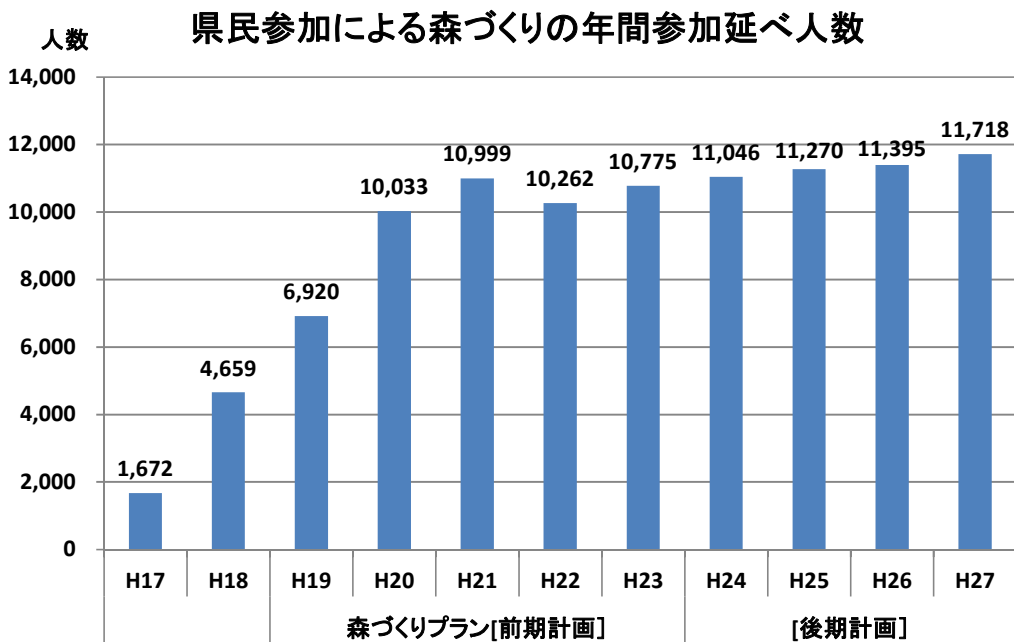
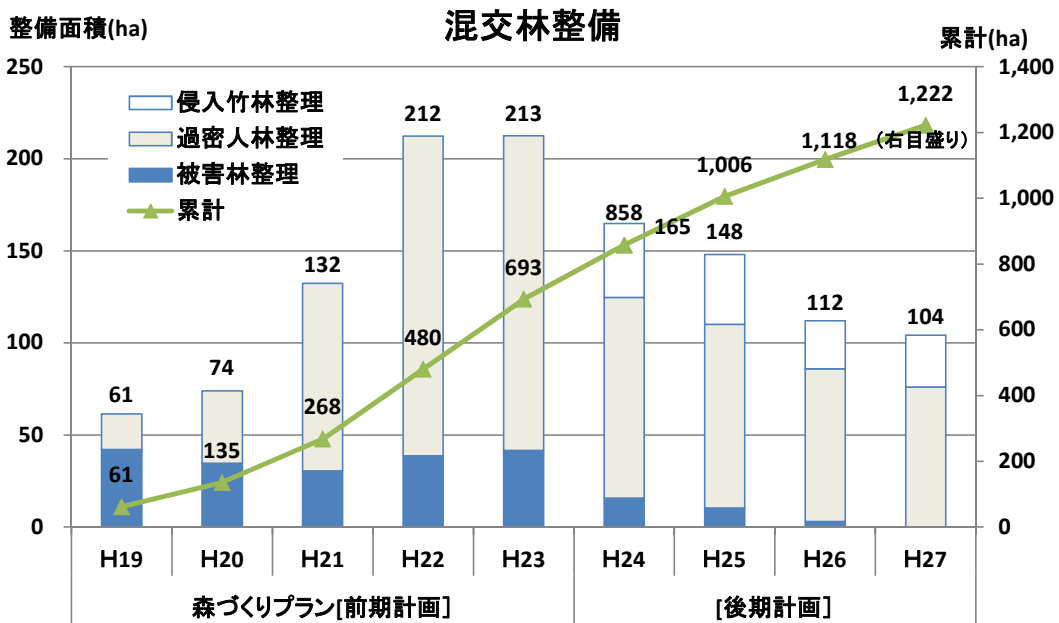
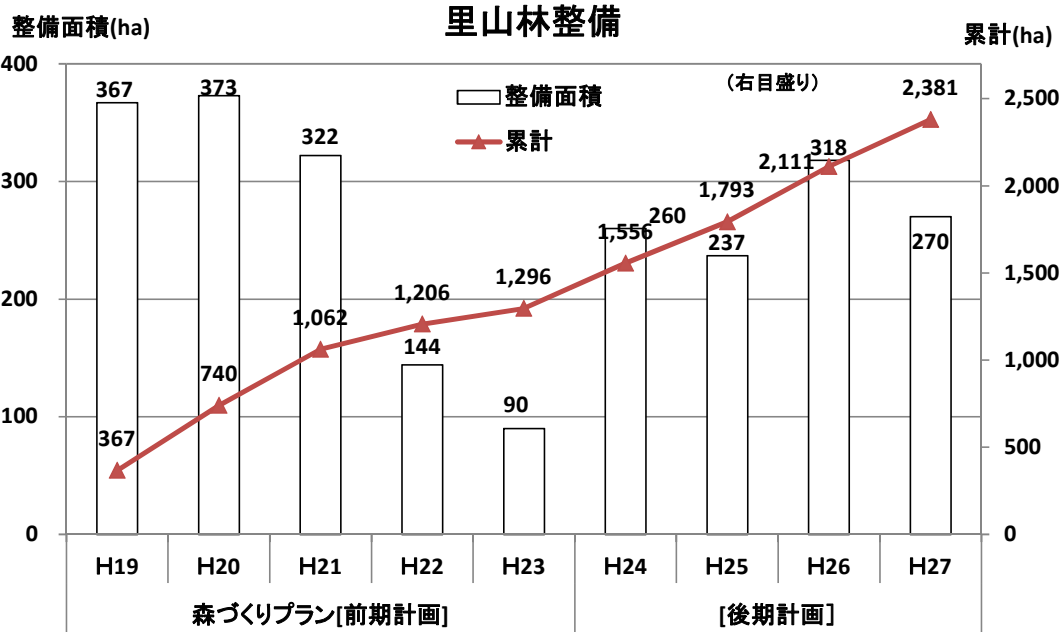


富山県水と緑の森づくり基金積立額 366,555,872 円

水と緑の森づくり 税収相当額	365,348,000 円
寄 付 金 ・富山信用金庫 ・富山県母親クラブ連合会	1,050,000 円
運 用 益	157,872 円

水と緑の森づくり事業費 359,841,820 円

事業名	事業概要	主な事業実績	事業費(決算額)
1. 県民全体で支える森づくりの推進と森づくりの評価・改善 6,971,757 円			
I 水と緑の森づくり推進事業	県民全体で支える森づくりを推進するとともに、森づくりの計画や、事業の評価を実施	水と緑の森づくり会議(1回) 森林審議会森づくり部会(1回) 県民参加の森づくりフェアの開催(入善町)	6,971,757 円
2. 水と緑に恵まれた県土を支える多様な森づくりの推進 299,268,778 円			
II 里山再生整備事業	地域や生活に密着した里山林の整備を県民協働で推進	実施地区数 78地区 管理利用計画策定面積 270ha 4年目以降の里山地区への支援 68地区 ガクナガキクイムシ等の枯損木除去 1,632m ³	158,828,247 円
III みどりの森再生事業	風雪被害林や過密人工林などを、スギと広葉樹の混交林に誘導	整備面積 104ha 風雪被害林 -ha 過密人工林 76ha 侵入竹林整理 28ha 県産広葉樹苗を県民協働で育成	94,439,639 円
IV 実のなる木の植栽事業	カシノナガキクイムシによる被害跡地に、ミズナラなどの実のなる木を植栽	実施地区数 6地区 植栽本数(ミズナラ、ブナなど) 7,230本	8,746,264 円
V 優良無花粉スギ「立山 森の輝き」普及推進事業	優良無花粉スギ「立山 森の輝き」の植栽支援と苗木生産体制の整備	県内での植栽本数 14.1ha、28,200本 管理棟整備 など	37,254,628 円
3. とやまの森を支える人づくりなどの推進 53,601,285 円			
VI とやまの森づくりサポートセンター活動推進事業	県民参加による森づくりを推進するため、森林ボランティア等を専門的・総合的に支援	登録団体数 117団体 4,835人 50企業 森づくり参加延べ人数 年間11,718人 (H28.3.31現在)	22,015,816 円
VII とやまの森づくり総合情報システム事業	森づくりへの県民の理解を深め、県民参加を推進するため、とやまの森の現状や森づくり活動に関する情報等を提供	森林GISシステムの運用 とやまの森づくりホームページでの情報提供	4,395,406 円
VIII とやまの森づくり普及啓発推進事業	森づくりへの県民の理解を深め、県民参加を推進するため、「森の寺子屋」を開催	森の寺子屋 121回開催(8,360人参加) フォレストリーダーのスキルアップ研修	5,668,361 円
IX 県産材利用促進事業	とやまの森づくりにつながる県産材利用への理解を深めるため、公共建築物等の木造化、内装木質化や遊具等の設置を推進	木造公共施設等の整備や、内装木質化等に対し支援 園児のデザインによる木製遊具の設置 特別支援学校用の机、椅子の設置 など	17,830,152 円
X 県民による森づくり提案事業	県民が企画・実践する森づくり事業を募集し、活動を支援	県民実践事業 13件実施、延べ2,016人参加	3,691,550 円



統計表

1 人口・土地

(1)人口・就業者数

センター別	市町村別	人 口			世帯数
		総 数	男	女	
	平成22年度	1,090,367	525,119	565,248	386,683
	平成23年度	1,088,409	524,636	563,773	386,023
	平成24年度	1,076,158	519,048	557,110	386,023
	平成25年度	1,068,874	515,665	553,209	395,326
	平成26年度	1,064,881	514,481	550,400	391,941
	平成27年度	1,066,328	515,147	551,181	391,171
新 川	魚津市	42,935	20,921	22,014	15,855
	滑川市	32,755	15,855	16,900	11,699
	黒部市	40,991	19,920	21,071	14,793
	入善町	25,335	12,096	13,239	8,628
	朝日町	12,246	5,695	6,551	4,514
	計	154,262	74,487	79,775	55,489
富 山	富山市	418,686	203,427	215,259	163,862
	舟橋村	2,982	1,421	1,561	910
	上市町	20,930	10,002	10,928	7,395
	立山町	26,317	12,663	13,654	9,159
	計	468,915	227,513	241,402	181,326
高 岡	高岡市	172,125	82,802	89,323	63,814
	氷見市	47,992	22,769	25,223	16,096
	小矢部市	30,399	14,602	15,797	9,517
	射水市	92,308	44,770	47,538	32,115
	計	342,824	164,943	177,881	121,542
砺 波	砺波市	49,000	23,781	25,219	16,220
	南砺市	51,327	24,423	26,904	16,594
	計	100,327	48,204	52,123	32,814

資料 世帯数、人口 県統計調査課調「富山県人口移動調査」(平成28年3月1日推計)

就業者数 総務省統計局「国勢調査」(平成27年10月1日)

(単位:戸、人)

就 業 者 数							
総 数	第 1 次 産 業				第2次産業	第3次産業	その他
	総 数	農 業	林 業	漁 業			
546,363	18,916	17,095	737	1,084	182,225	334,233	10,989
546,363	18,916	17,095	737	1,084	182,225	334,233	10,989
546,363	18,916	17,095	737	1,084	182,225	334,233	10,989
546,363	18,916	17,095	737	1,084	182,225	334,233	10,989
546,363	18,916	17,095	737	1,084	182,225	334,233	10,989
538,839	17,599	16,095	562	942	178,261	334,575	8,833
21,940	900	736	37	127	8,521	12,286	233
17,065	619	556	6	57	6,779	9,600	67
20,811	828	755	19	54	9,056	10,876	51
13,099	883	821	19	43	5,387	6,786	43
6,011	317	273	10	34	2,123	3,536	35
78,926	3,547	3,141	91	315	31,866	43,084	429
209,403	4,750	4,436	166	148	62,733	137,048	4,872
1,586	67	63		4	490	1,028	1
10,496	460	446	12	2	3,862	6,108	66
13,700	814	804	6	4	4,432	8,328	126
235,185	6,091	5,749	184	158	71,517	152,512	5,494
85,832	1,868	1,735	40	93	28,097	54,505	1,362
23,738	1,030	787	45	198	8,060	14,094	554
15,812	787	754	32	1	5,517	9,433	75
46,605	1,099	923	12	164	14,449	30,472	585
171,987	4,784	4,199	129	456	56,123	108,504	2,576
25,712	1,294	1,247	45	2	8,741	15,445	232
27,029	1,883	1,759	113	11	10,014	15,030	102
52,741	3,177	3,006	158	13	18,755	30,475	334

(2) 土 地

センター別	市町村別	総土地面積	森 林 面 積			
			総 数	国 有 林	公 有 林	私 有 林
	平成22年度	424,759	284,297	105,835	29,680	148,850
	平成23年度	424,761	284,566	105,814	29,663	148,819
	平成24年度	424,761	285,247	105,584	29,731	149,251
	平成25年度	424,761	285,316	105,652	29,596	149,979
	平成26年度	424,762	285,381	105,676	29,648	150,057
	平成27年度	424,762	285,380	105,676	29,693	150,011
新 川	魚津市	20,063	14,646	4,423	517	9,706
	滑川市	5,461	702	3	11	688
	黒部市	42,634	36,103	27,135	4,283	4,685
	入善町	7,129	928	31	16	881
	朝日町	22,632	19,917	12,560	737	6,620
	計	97,919	72,296	44,151	5,565	22,579
富 山	富山市	124,185	86,346	28,223	13,769	44,355
	舟橋村	347	0	0	0	0
	上市町	23,677	19,504	7,530	1,284	10,691
	立山町	30,731	23,918	16,456	314	7,147
	計	178,940	129,768	52,208	15,367	62,193
高 岡	高岡市	20,942	6,704	25	189	6,490
	氷見市	23,050	13,485	66	292	13,126
	小矢部市	13,411	5,914	27	110	5,777
	射水市	10,918	1,188	10	57	1,121
	計	68,321	27,291	129	648	26,514
砺 波	砺波市	12,696	3,460	10	152	3,298
	南砺市	66,886	52,566	9,178	7,961	35,427
	計	79,582	56,025	9,187	8,113	38,725

資料

1 総数 富山県勢要覧 平成27年度版

2 耕地面積 北陸農政局「農林水産統計年報 富山県」平成25年

3 森林面積 県森林政策課調(平成28年3月31日現在)

注:計と内訳の和が一致しないのは、四捨五入による。

(単位:ha)

耕 地 面 積			その他
計	田	畑	
59,500	57,100	2,420	81,243
59,400	57,000	2,420	81,057
59,300	56,900	2,410	80,895
59,300	56,900	2,410	80,234
59,100	56,600	2,450	80,281
58,781	56,281	2,500	80,601
1,950	1,810	144	3,467
2,230	2,180	41	2,529
2,770	2,640	129	3,761
3,850	3,830	17	2,351
1,440	1,410	34	1,275
12,235	11,870	365	13,388
13,300	12,400	854	24,539
183	181	2	164
1,640	1,590	56	2,533
3,440	3,390	50	3,373
18,523	17,561	962	30,649
5,350	5,240	111	8,888
3,210	2,860	348	6,355
3,640	3,540	94	3,857
3,690	3,510	187	6,040
15,890	15,150	740	25,140
4,820	4,750	76	4,416
7,310	6,950	357	7,010
12,133	11,700	433	11,424

2 森林の概況

(1) 市町村別所有形態別森林面積

センター別	市町村別	総数	森林面積	森林率	民 有 林				
					公 有 林				森林総研有林
					県有林	市町村林	財産区有林	小計	
	平成23年度	424,761	284,566	67	14,045	11,452	4,234	29,731	13,411
	平成24年度	424,761	285,247	67	14,048	11,740	3,808	29,596	13,443
	平成25年度	424,761	285,316	67	14,057	11,766	3,808	29,630	13,485
	平成26年度	424,762	285,381	67	14,045	11,761	3,842	29,648	13,542
	平成27年度	424,762	285,380	67	14,090	11,761	3,842	29,693	13,550
新 川	魚津市	20,063	14,646	73	432	86		517	147
	滑川市	5,461	702	13	1	10		11	
	黒部市	42,634	36,103	85	37	949	3,297	4,283	755
	(黒部市)		3,847		35	431	59	524	166
	(宇奈月町)		32,256		3	518	3,238	3,759	590
	入善町	7,129	928	13		16		16	130
	朝日町	22,632	19,917	88	535	42	161	737	477
	計	97,919	72,296	74	1,005	1,103	3,457	5,565	1,509
富 山	富山市	124,185	86,346	70	9,773	3,996		13,769	3,785
	(富山市)		699		83	133		216	
	(大沢野町)		4,204		74	25		99	403
	(大山町)		53,721		8,568	896		9,464	1,058
	(八尾町)		19,121		798	2,593		3,391	2,017
	(婦中町)		1,889		51	1		51	
	(山田村)		2,979		154	248		402	235
	(細入村)		3,734		45	101		146	72
	舟橋村	347							
	上市町	23,677	19,504	82	734	165	384	1,284	285
立山町	30,731	23,918	78	209	105		314	597	
計	178,940	129,768	73	10,717	4,266	384	15,367	4,667	
高 岡	高岡市	20,942	6,704	32	92	97		189	233
	(高岡市)		3,323		73	59		132	65
	(福岡町)		3,381		18	38		57	169
	氷見市	23,050	13,485		232	61		292	98
	小矢部市	13,411	5,914		38	72		110	295
	射水市	10,918	1,188	11	53	4		57	
	(新湊市)								
	(小杉町)		1,098		53	4		56	
	(大門町)		90		1			1	
	(下村)								
(大島町)									
計	68,321	27,291	40	415	234		648	627	
砺 波	砺波市	12,696	3,460	27	114	37		152	
	(砺波市)		1,792		111	23		133	
	(庄川町)		1,667		3	15		18	
	南砺市	66,886	52,566	79	1,840	6,121		7,961	6,747
	(城端町)		4,191		198	192		390	721
	(平村)		8,821		7	1,060		1,067	1,477
	(上平村)		9,023		1,145	351		1,496	668
	(利賀村)		17,036		126	4,040		4,166	2,495
	(井波町)		939		0	46		46	385
	(井口村)		726		3	36		38	339
(福野町)		362		0	22		23		
(福光町)		11,469		361	375		736	662	
計	79,582	56,025	70	1,954	6,159		8,113	6,747	

資料 県森林政策課調(平成28年3月31日現在)

林野庁所管国有林は中部森林管理局計画課調(庄川森林計画区は平成25年度末、神通川森林計画区は平成23年度末)

(単位:ha)

公所有林	私有林	計	国 有 林					地域森林 計画 対象外	
			林野庁所管			小計	その他 省庁所管		計
			国有林	官行造林					
9,286	126,554	178,982	103,594	1,049	104,643	941	105,584	1	
9,293	127,242	179,575	103,672	1,049	104,721	951	105,673	1	
9,289	127,233	179,638	103,672	1,049	104,721	957	105,678	1	
9,291	127,224	179,705	103,672	1,049	104,721	955	105,676	1	
9,293	127,169	179,704	103,672	1,049	104,721	955	105,676	1	
812	8,748	10,223	4,353		4,353	70	4,423		
13	674	699				3	3		
180	3,750	8,968	26,843		26,843	291	27,135		
98	2,372	3,161	662		662	24	686		
82	1,378	5,808	26,182		26,182	267	26,449		
8	743	897		22	22	9	31		
624	5,519	7,357	12,530		12,530	30	12,560		
1,636	19,434	28,145	43,726	22	43,749	403	44,151		
3,381	37,189	58,124	27,970	73	28,043	179	28,223	1	
19	450	684				14	14	0	
676	2,878	4,055	145		145	4	149		
672	19,229	30,422	23,125	73	23,198	101	23,299		
1,466	8,523	15,398	3,685		3,685	38	3,723		
97	1,740	1,888				1	1	0	
225	2,110	2,972				7	7		
226	2,259	2,704	1,016		1,016	14	1,030	0	
547	9,859	11,974	7,312	104	7,416	114	7,530		
92	6,459	7,462	16,191	250	16,441	15	16,456		
4,020	53,506	77,560	51,473	427	51,900	309	52,208	1	
590	5,666	6,679				25	25		
123	2,989	3,308				14	14		
467	2,678	3,370				11	11		
831	12,197	13,419				66	66		
698	4,784	5,887				27	27		
171	950	1,178				10	10		
171	861	1,088				10	10		
	89	90							
2,290	23,598	27,162				129	129		
435	2,863	3,450				10	10		
290	1,366	1,789				3	3		
145	1,498	1,661				6	6		
912	27,767	43,388	8,473	600	9,073	105	9,178		
205	2,787	4,103		81	81	7	88		
201	5,931	8,675		136	136	10	146		
15	3,520	5,699	3,269	29	3,298	26	3,324		
166	7,960	14,787	1,893	309	2,202	46	2,249		
5	497	932				7	7		
15	288	681		45	45	0	45		
39	299	361				1	1		
266	6,486	8,150	3,312		3,312	8	3,319		
1,347	30,631	46,838	8,473	600	9,073	114	9,187		

注:計の不一致は四捨五入による。

(2) 市町村別林種別面積, 蓄積(民有林)

① 面積

センター別	市町村名	人工林			天然林		
		針葉樹	広葉樹	計	針葉樹	広葉樹	計
新川	魚津市	2,825	4	2,829	66	7,011	7,077
	滑川市	215	0	215	15	417	432
	黒部市	2,150	16	2,166	142	5,937	6,079
	(黒部市)	1,207	5	1,212	84	1,695	1,779
	(宇奈月町)	942	11	953	58	4,242	4,300
	入善町	352	1	354	5	467	472
	朝日町	2,088	9	2,097	46	4,734	4,780
	センター小計	7,630	31	7,661	274	18,566	18,840
富山	富山市計	13,934	48	13,983	1,702	34,847	36,549
	(富山市)	63		63	78	515	592
	(大沢野町)	1,869	0	1,870	22	2,003	2,025
	(大山町)	4,163	36	4,198	1,425	19,465	20,889
	(八尾町)	5,295	6	5,301	108	8,443	8,551
	(婦中町)	606	0	606	39	1,196	1,235
	(山田村)	1,173	4	1,177	20	1,444	1,464
	(細入村)	765	2	767	11	1,781	1,792
	舟橋村						
	上市町	2,282	8	2,290	151	8,785	8,936
	立山町	2,355	9	2,364	91	4,081	4,172
センター小計	18,571	65	18,637	1,944	47,713	49,657	
高岡	高岡市計	2,403	50	2,453	78	3,936	4,014
	(高岡市)	1,028	4	1,033	64	2,066	2,130
	(福岡町)	1,375	46	1,421	14	1,870	1,884
	氷見市	4,581	213	4,794	209	7,404	7,613
	小矢部市	2,881	74	2,955	79	2,689	2,768
	射水市計	443	3	445	145	563	708
	(新湊市)						
	(小杉町)	409	2	411	124	533	658
	(大門町)	33	1	34	21	29	50
	(下村)						
(大島町)							
センター小計	10,309	340	10,648	511	14,592	15,103	
砺波	砺波市計	1,650	6	1,656	64	1,488	1,553
	(砺波市)	915	2	917	51	737	788
	(庄川町)	736	4	739	14	751	765
	南砺市計	12,411	115	12,527	156	26,889	27,045
	(城端町)	1,883	3	1,885	15	1,890	1,905
	(平村)	2,294	4	2,298	2	5,090	5,092
	(上平村)	1,018	3	1,021	22	4,142	4,164
	(利賀村)	3,298	63	3,361	26	10,253	10,280
	(井波町)	671	3	673	8	188	196
	(井口村)	358		358	6	246	252
	(福野町)	160	0	161	36	142	178
	(福光町)	2,730	40	2,770	41	4,938	4,978
センター小計	14,062	121	14,183	221	28,377	28,598	
合計	50,572	557	51,129	2,950	109,249	112,199	

資料 県森林政策課調(平成28年3月31日現在)

(単位:ha)

その他	合 計			
	針葉樹	広葉樹	その他	計
317	2,891	7,015	317	10,223
52	230	417	52	699
723	2,292	5,953	723	8,968
169	1,291	1,700	169	3,161
554	1,001	4,253	554	5,808
71	357	469	71	897
480	2,134	4,743	480	7,357
1,644	7,904	18,597	1,644	28,145
7,592	15,636	34,895	7,592	58,124
29	141	515	29	684
161	1,891	2,004	161	4,055
5,335	5,587	19,500	5,335	30,422
1,546	5,403	8,449	1,546	15,398
47	645	1,197	47	1,888
331	1,193	1,448	331	2,972
145	776	1,783	145	2,704
749	2,433	8,793	749	11,974
926	2,446	4,090	926	7,462
9,266	20,515	47,778	9,266	77,560
211	2,481	3,987	211	6,679
146	1,092	2,071	146	3,308
65	1,389	1,916	65	3,370
1,011	4,791	7,617	1,011	13,419
164	2,960	2,763	164	5,887
25	588	565	25	1,178
19	534	535	19	1,088
6	55	30	6	90
1,410	10,820	14,932	1,410	27,162
241	1,715	1,494	241	3,450
84	965	739	84	1,789
156	749	755	156	1,661
3,816	12,568	27,004	3,816	43,388
313	1,898	1,893	313	4,103
1,285	2,296	5,094	1,285	8,675
515	1,040	4,145	515	5,699
1,147	3,324	10,316	1,147	14,787
63	679	191	63	932
71	364	246	71	681
22	196	143	22	361
401	2,771	4,977	401	8,150
4,057	14,282	28,498	4,057	46,838
16,377	53,522	109,806	16,377	179,704

注:計とその内訳の和が一致しないのは四捨五入による。

その他:竹林、岩石地等

② 蓄積

センター別	市町村名	工		林計	然		林計
		針葉樹	広葉樹		針葉樹	広葉樹	
新川	魚津市	1,359,309	353	1,359,662	13,712	1,213,805	1,227,517
	滑川市	108,059	12	108,071	2,693	66,605	69,298
	黒部市	1,025,955	2,197	1,028,152	22,819	1,007,116	1,029,935
	(黒部市)	561,472	504	561,976	13,651	277,295	290,946
	(宇奈月町)	464,483	1,693	466,176	9,168	729,821	738,989
	入善町	166,837	74	166,911	2,183	79,688	81,871
	朝日町	1,022,539	714	1,023,253	7,653	793,471	801,124
	センター小計	3,682,699	3,350	3,686,049	49,060	3,160,685	3,209,745
富山	富山市	5,548,674	6,674	5,555,348	467,976	5,481,580	5,949,556
	(富山市)	29,807		29,807	13,499	83,273	96,772
	(大沢野町)	756,458	80	756,538	3,254	326,641	329,895
	(大山町)	1,636,952	5,784	1,642,736	422,623	2,955,932	3,378,555
	(八尾町)	2,060,613	312	2,060,925	18,242	1,378,385	1,396,627
	(婦中町)	252,878	6	252,884	5,265	186,904	192,169
	(山田村)	484,891	280	485,171	3,044	244,779	247,823
	(細入村)	327,075	212	327,287	2,049	305,666	307,715
	舟橋村						
	上市町	1,017,257	967	1,018,224	33,536	1,438,836	1,472,372
立山町	1,108,872	1,155	1,110,027	18,425	673,912	692,337	
センター小計	7,674,803	8,796	7,683,599	519,937	7,594,328	8,114,265	
高岡	高岡市	1,150,114	1,764	1,151,878	13,384	624,735	638,119
	(高岡市)	514,961	409	515,370	11,232	330,881	342,113
	(福岡町)	635,153	1,355	636,508	2,152	293,854	296,006
	氷見市	2,385,491	33,341	2,418,832	33,375	1,202,794	1,236,169
	小矢部市	1,357,794	6,879	1,364,673	10,931	431,993	442,924
	射水市	266,575	184	266,759	32,075	70,908	102,983
	(新湊市)						
	(小杉町)	244,335	175	244,510	26,047	67,427	93,474
	(大門町)	22,240	9	22,249	6,028	3,481	9,509
	(下村)						
(大島町)							
センター小計	5,159,974	42,168	5,202,142	89,765	2,330,430	2,420,195	
砺波	砺波市	740,876	539	741,415	9,518	198,806	208,324
	(砺波市)	399,317	278	399,595	7,263	95,903	103,166
	(庄川町)	341,559	261	341,820	2,255	102,903	105,158
	南砺市	4,592,138	9,717	4,601,855	30,167	3,704,809	3,734,976
	(城端町)	746,724	86	746,810	2,438	245,767	248,205
	(平村)	692,230	376	692,606	433	690,011	690,444
	(上平村)	337,297	206	337,503	4,167	584,206	588,373
	(利賀村)	1,056,326	5,222	1,061,548	8,024	1,273,477	1,281,501
	(井波町)	320,452	163	320,615	1,362	23,311	24,673
	(井口村)	190,226		190,226	1,141	37,011	38,152
	(福野町)	73,166	30	73,196	6,601	18,771	25,372
	(福光町)	1,175,717	3,634	1,179,351	6,001	832,255	838,256
センター小計	5,333,014	10,256	5,343,270	39,685	3,903,615	3,943,300	
合計		21,850,490	64,570	21,915,060	698,447	16,989,058	17,687,505

資料 県森林政策課調(平成28年3月31日現在)

(単位:m³)

その他	合 計		
	針葉樹	広葉樹	計
4,044	1,373,021	1,214,158	2,587,179
2,844	110,752	66,617	177,369
2,562	1,048,774	1,009,313	2,058,087
1,830	575,123	277,799	852,922
732	473,651	731,514	1,205,165
	169,020	79,762	248,782
4,644	1,030,192	794,185	1,824,377
14,094	3,731,759	3,164,035	6,895,794
29,070	6,016,650	5,488,254	11,504,904
7,344	43,306	83,273	126,579
4,020	759,712	326,721	1,086,433
6,366	2,059,575	2,961,716	5,021,291
4,050	2,078,855	1,378,697	3,457,552
3,852	258,143	186,910	445,053
3,042	487,935	245,059	732,994
396	329,124	305,878	635,002
10,278	1,050,793	1,439,803	2,490,596
4,452	1,127,297	675,067	1,802,364
43,800	8,194,740	7,603,124	15,797,864
25,872	1,163,498	626,499	1,789,997
22,938	526,193	331,290	857,483
2,934	637,305	295,209	932,514
203,772	2,418,866	1,236,135	3,655,001
11,088	1,368,725	438,872	1,807,597
2,634	298,650	71,092	369,742
2,634	270,382	67,602	337,984
	28,268	3,490	31,758
243,366	5,249,739	2,372,598	7,622,337
3,696	750,394	199,345	949,739
3,252	406,580	96,181	502,761
444	343,814	103,164	446,978
9,132	4,622,305	3,714,526	8,336,831
858	749,162	245,853	995,015
114	692,663	690,387	1,383,050
	341,464	584,412	925,876
336	1,064,350	1,278,699	2,343,049
210	321,814	23,474	345,288
	191,367	37,011	228,378
810	79,767	18,801	98,568
6,804	1,181,718	835,889	2,017,607
12,828	5,372,699	3,913,871	9,286,570
314,088	22,548,937	17,053,628	39,602,565

注:計とその内訳の和が一致しないのは四捨五入による。

蓄積の計にはその他を含めない。

(3) 全県森林計画区別、樹種別森林資源表(民有林)

(単位:ha、m³)

区 分		総 数			庄 川			神 通 川					
		面積	蓄積	成長量	面積	蓄積	成長量	面積	蓄積	成長量			
総 計		179,704	39,916,653	425,665	74,000	17,165,101	175,292	105,705	22,751,552	250,373			
立 木	人 工 樹	針	タテヤマスギ	40,648	17,462,016	294,462	15,952	6,322,505	107,586	24,696	11,139,511	186,876	
			ボカスギ	6,907	3,969,015	31,202	6,880	3,956,380	30,928	27	12,635	274	
			ヒノキ	391	56,605	620	278	39,272	439	113	17,333	181	
		葉	カラマツ	1,779	262,872	2,194	843	127,076	958	936	135,796	1,236	
			マ ツ	822	98,367	961	394	46,282	435	428	52,085	526	
			その他針	25	1,615	100	23	1,473	88	1	142	12	
		小 計	50,572	21,850,490	329,539	24,370	10,492,988	140,434	26,202	11,357,502	189,105		
	林	広	クヌギ	256	40,016	249	254	39,767	249	1	249	0	
			その他広	301	24,554	441	207	12,657	280	95	11,897	161	
		樹	小 計	557	64,570	690	461	52,424	529	96	12,146	161	
			計	51,129	21,915,060	330,229	24,831	10,545,412	140,963	26,298	11,369,648	189,266	
	地 然 林	天	針	タテヤマスギ	107	60,474	76	7	2,798	25	100	57,676	51
				ボカスギ	11	6,461	18	11	6,461	18	0	0	0
			葉	マ ツ	1,398	217,322	233	668	104,581	129	731	112,741	104
				その他針	1,433	414,190	89	46	15,610	22	1,387	398,580	67
			小 計	2,950	698,447	416	732	129,450	194	2,218	568,997	222	
		林	広	ブ ナ	6,876	1,169,313	6,533	1,792	297,365	1,647	5,084	871,948	4,886
その他広				102,372	15,819,745	88,487	41,177	5,936,680	32,488	61,195	9,883,065	55,999	
樹			小 計	109,249	16,989,058	95,020	42,969	6,234,045	34,135	66,279	10,755,013	60,885	
			計	112,199	17,687,505	95,436	43,701	6,363,495	34,329	68,497	11,324,010	61,107	
立木地計		163,327	39,602,565	425,665	68,533	16,908,907	175,292	94,795	22,693,658	250,373			
そ の 他	竹 林		523	314,088	0	427	256,194	0	96	57,894	0		
	更新困難地		0	0	0	0	0	0	0	0	0		
	そ の 他		15,853	0	0	5,040	0	0	10,813	0	0		
	そ の 他 計		16,377	314,088	0	5,467	256,194	0	10,910	57,894	0		

資料 県森林政策課調(平成28年3月31日現在)

注：計とその内訳の和が一致しないのは四捨五入による。

(4) 全県森林計画区別、樹種別齢級別森林資源表(民有林)

① 県 計

(単位:ha、m³)

区 分		総 数			1 齢 級			2 齢 級					
		面積	蓄積	成長量	面積	蓄積	成長量	面積	蓄積	成長量			
総 計		179,704	39,916,653	425,665	294	1,382	316	379	5,973	857			
立 木	人 工 樹	針	タテヤマスギ	40,648	17,462,016	294,462	45	0	0	54	535	134	
		針	ボカスギ	6,907	3,969,015	31,202	19	0	0	32	988	279	
		針	ヒノキ	391	56,605	620	0	0	0	3	43	14	
		葉	カラマツ	1,779	262,872	2,194	0	0	0	0	0	0	
		葉	マ ツ	822	98,367	961	0	0	0	0	0	0	
		葉	その他針	25	1,615	100	0	0	0	13	34	12	
		葉	小 計	50,572	21,850,490	329,539	64	0	0	101	1,600	439	
	林 樹	広	クヌギ	256	40,016	249	0	0	0	2	31	3	
		葉	その他広	301	24,554	441	4	20	1	69	1,143	97	
		葉	小 計	557	64,570	690	5	20	1	70	1,174	100	
	計		51,129	21,915,060	330,229	69	20	1	171	2,774	539		
	地 然 林	天 針 葉 樹	針	タテヤマスギ	107	60,474	76	0	0	0	1	6	1
			針	ボカスギ	11	6,461	18	0	0	0	1	12	5
			葉	マ ツ	1,398	217,322	233	1	0	0	0	0	0
			葉	その他針	1,433	414,190	89	0	0	0	0	0	0
			葉	小 計	2,950	698,447	416	1	0	0	2	18	6
		林 樹	広	ブ ナ	6,876	1,169,313	6,533	0	0	0	0	0	0
			葉	その他広	102,372	15,819,745	88,487	225	1,362	315	206	3,181	312
			葉	小 計	109,249	16,989,058	95,020	225	1,362	315	206	3,181	312
計		112,199	17,687,505	95,436	225	1,362	315	208	3,199	318			
立木地計		163,327	39,602,565	425,665	294	1,382	316	379	5,973	857			
そ の 他	竹 林	523	314,088										
	更新困難地												
	そ の 他	15,853											
	そ の 他 計	16,377	314,088										

資料 県森林政策課調(平成28年3月31日現在)

注: 計とその内訳が一致しないのは、四捨五入による。

区 分		3 齢 級			4 齢 級			5 齢 級				
		面積	蓄積	成長量	面積	蓄積	成長量	面積	蓄積	成長量		
総 計		337	18,463	3,223	671	79,419	8,599	1,126	217,053	15,529		
立 木	人 工 樹	タテヤマスギ	180	8,915	1,926	432	48,749	5,746	766	136,775	10,364	
		ボカスギ	83	7,537	1,137	167	27,065	2,557	291	75,444	4,886	
		ヒノキ	15	534	50	37	2,085	161	35	2,803	167	
		葉 カラムツ	0	0	0	1	60	6	0	22	1	
		マ ツ	5	71	8	2	95	3	2	112	9	
		その他針	2	29	8	4	239	34	1	113	6	
		小 計	285	17,086	3,129	642	78,293	8,507	1,095	215,269	15,433	
	林 葉 樹	広 クヌギ	4	129	10	3	153	12	1	35	2	
		その他広	27	707	48	19	710	58	17	968	55	
		小 計	31	836	58	22	863	70	18	1,003	57	
	計		316	17,922	3,187	664	79,156	8,577	1,113	216,272	15,490	
	地 然 林	天 針 葉 樹	タテヤマスギ	0	7	2	0	8	1	0	0	0
			ボカスギ	0	0	0	0	0	0	0	0	0
			マ ツ	0	0	0	0	0	0	0	8	0
			その他針	0	6	1	0	24	3	0	0	0
			小 計	0	13	3	0	32	4	0	8	0
		広 葉 樹	ブ ナ	0	0	0	0	0	0	0	0	0
			その他広	20	528	33	7	231	18	12	773	39
			小 計	20	528	33	7	231	18	12	773	39
計		21	541	36	8	263	22	13	781	39		
立木地計		337	18,463	3,223	671	79,419	8,599	1,126	217,053	15,529		
そ の 他	竹 林											
	更新困難地											
	そ の 他											
	そ の 他 計											

資料 県森林政策課調(平成28年3月31日現在)

注：計とその内訳が一致しないのは、四捨五入による。

(単位:ha、m³)

6 齡 級			7 齡 級			8 齡 級			9 齡 級		
面積	蓄積	成長量	面積	蓄積	成長量	面積	蓄積	成長量	面積	蓄積	成長量
1,836	468,555	23,965	3,226	971,578	36,580	4,397	1,511,252	44,065	7,029	2,629,131	59,954
1,486	369,848	18,598	3,012	915,689	34,290	4,139	1,466,137	42,822	5,870	2,390,633	55,745
296	93,008	5,144	117	46,916	2,030	49	23,740	783	232	131,438	2,626
28	3,359	135	14	1,706	41	12	1,630	24	3	448	3
0	0	0	20	1,611	40	53	4,686	96	91	10,695	154
5	435	12	1	76	2	5	410	5	14	1,366	17
2	318	21	1	282	11	0	22	1	0	0	0
1,816	466,968	23,910	3,164	966,280	36,414	4,258	1,496,625	43,731	6,211	2,534,580	58,545
0	0	0	3	320	11	0	38	1	0	13	0
12	933	33	9	613	13	17	1,828	39	3	316	2
12	933	33	13	933	24	17	1,866	40	3	329	2
1,828	467,901	23,943	3,177	967,213	36,438	4,275	1,498,491	43,771	6,213	2,534,909	58,547
0	23	1	0	16	0	0	0	0	2	856	19
0	0	0	0	0	0	0	0	0	0	86	2
0	7	0	1	54	1	1	73	1	2	245	4
0	0	0	0	0	0	0	0	0	0	63	1
0	30	1	1	70	1	1	73	1	4	1,250	26
0	0	0	0	0	0	0	0	0	0	0	0
8	624	21	48	4,295	141	121	12,688	293	812	92,972	1,381
8	624	21	48	4,295	141	121	12,688	293	812	92,972	1,381
8	654	22	49	4,365	142	122	12,761	294	816	94,222	1,407
1,836	468,555	23,965	3,226	971,578	36,580	4,397	1,511,252	44,065	7,029	2,629,131	59,954

区 分		10 齢 級			11 齢 級			12 齢 級					
		面積	蓄積	成長量	面積	蓄積	成長量	面積	蓄積	成長量			
総 計		12,149	4,201,049	76,899	13,010	4,402,191	40,275	14,230	3,827,189	33,014			
立 木	人 工 樹	針	タテヤマスギ	7,222	3,231,514	64,032	6,530	3,000,548	30,612	3,608	1,813,427	20,089	
		針	ボカスギ	809	488,700	6,159	1,130	704,684	2,728	1,059	675,450	2,098	
		針	ヒノキ	15	2,192	14	5	831	0	7	1,174	1	
		葉	カラマツ	144	18,548	242	281	37,448	378	728	116,961	928	
		葉	マ ツ	61	6,750	71	222	25,298	278	355	41,898	431	
		葉	その他針	0	173	4	0	147	2	1	242	1	
		葉	小 計	8,252	3,747,877	70,522	8,168	3,768,956	33,998	5,758	2,649,152	23,548	
	林	広	クヌギ	1	73	0	17	2,557	25	31	4,732	24	
		葉	その他広	3	432	3	4	573	1	11	1,677	12	
		樹	小 計	4	505	3	22	3,130	26	42	6,409	36	
	計		8,255	3,748,382	70,525	8,190	3,772,086	34,024	5,800	2,655,561	23,584		
	地 然 林	天	針	タテヤマスギ	5	2,176	37	2	736	8	1	439	5
			針	ボカスギ	1	449	5	1	467	1	0	89	0
			葉	マ ツ	6	621	2	27	3,197	24	22	2,733	19
			樹	その他針	8	2,406	54	1	295	3	3	1,018	5
			樹	小 計	19	5,652	98	31	4,695	36	26	4,279	29
		林	広	ブ ナ	1	48	2	26	1,916	59	88	5,737	168
			葉	その他広	3,873	446,967	6,274	4,764	623,494	6,156	8,316	1,161,612	9,233
			樹	小 計	3,874	447,015	6,276	4,789	625,410	6,215	8,404	1,167,349	9,401
		計		3,893	452,667	6,374	4,820	630,105	6,251	8,430	1,171,628	9,430	
立木地計		12,149	4,201,049	76,899	13,010	4,402,191	40,275	14,230	3,827,189	33,014			
そ の 他	竹 林												
	更新困難地												
	そ の 他												
	そ の 他 計												

資料 県森林政策課調(平成28年3月31日現在)

注：計とその内訳が一致しないのは、四捨五入による。

(単位:ha、m³)

13 齡 級			14 齡 級			15 齡 級			16 齡 級		
面積	蓄積	成長量	面積	蓄積	成長量	面積	蓄積	成長量	面積	蓄積	成長量
21,690	4,941,650	28,618	18,538	3,430,241	16,769	12,429	2,307,464	8,486	10,755	2,115,769	7,694
2,657	1,443,640	8,494	934	522,644	1,610	575	328,084	0	633	358,141	0
1,182	762,867	722	381	247,124	53	166	107,250	0	168	108,984	0
12	2,078	4	11	1,977	0	8	1,481	0	17	3,092	1
280	45,781	296	65	10,101	43	14	2,050	4	23	3,398	6
82	10,773	100	34	5,085	23	2	243	1	6	980	1
0	0	0	0	16	0	0	0	0	0	0	0
4,213	2,265,139	9,616	1,426	786,947	1,729	764	439,108	5	847	474,595	8
87	13,776	89	52	8,685	45	31	5,236	16	15	2,652	8
13	1,918	12	17	2,764	19	28	2,563	13	18	1,961	10
100	15,694	101	70	11,449	64	58	7,799	29	33	4,613	18
4,313	2,280,833	9,717	1,495	798,396	1,793	823	446,907	34	881	479,208	26
1	377	1	1	404	1	0	11	0	2	1,145	0
6	3,811	5	2	1,324	0	0	52	0	0	26	0
32	4,163	32	66	9,274	41	100	16,124	74	103	16,776	35
3	1,282	6	4	1,163	1	2	1,375	3	6	1,960	1
42	9,633	44	72	12,165	43	102	17,562	77	111	19,907	36
22	1,563	40	10	1,082	26	30	3,483	80	24	2,522	51
17,314	2,649,621	18,817	16,961	2,618,598	14,907	11,474	1,839,512	8,295	9,739	1,614,132	7,581
17,335	2,651,184	18,857	16,971	2,619,680	14,933	11,504	1,842,995	8,375	9,763	1,616,654	7,632
17,377	2,660,817	18,901	17,043	2,631,845	14,976	11,606	1,860,557	8,452	9,874	1,636,561	7,668
21,690	4,941,650	28,618	18,538	3,430,241	16,769	12,429	2,307,464	8,486	10,755	2,115,769	7,694

区 分		17 齢 級			18 齢 級			19 齢 級						
		面積	蓄積	成長量	面積	蓄積	成長量	面積	蓄積	成長量				
総 計		8,433	1,760,057	4,606	7,426	1,744,720	5,858	4,742	1,043,729	1,996				
立 木	人 工 樹	針	タテヤマスギ	685	382,286	0	720	404,951	0	421	245,552	0		
		針	ボカスギ	140	90,383	0	220	141,779	0	152	98,088	0		
		針	ヒノキ	31	5,660	3	32	5,981	2	32	5,950	0		
		葉	カラマツ	8	1,515	0	3	550	0	5	1,072	0		
		葉	マ ツ	1	197	0	7	1,217	0	4	733	0		
		葉	その他針	0	0	0	0	0	0	0	0	0		
		葉	小 計	866	480,041	3	981	554,478	2	614	351,395	0		
	林	葉	広	クヌギ	6	1,170	3	1	112	0	1	97	0	
		葉	その他広	9	1,687	6	19	3,479	19	1	124	0		
		樹	小 計	16	2,857	9	19	3,591	19	1	221	0		
	計		882	482,898	12	1,000	558,069	21	616	351,616	0			
	地 然 林	天	針	タテヤマスギ	11	6,089	0	5	2,779	0	1	611	0	
			針	ボカスギ	0	0	0	0	145	0	0	0	0	
			葉	マ ツ	112	18,155	0	165	26,691	0	164	26,736	0	
			樹	その他針	26	8,141	8	13	3,466	3	11	2,960	0	
			樹	小 計	149	32,385	8	183	33,081	3	177	30,307	0	
		林	葉	広	ブ ナ	34	3,424	62	231	25,465	396	142	14,504	194
			葉	その他広	7,368	1,241,350	4,524	6,629	1,128,105	5,438	3,808	647,302	1,802	
			樹	小 計	7,402	1,244,774	4,586	6,242	1,153,570	5,834	3,950	661,806	1,996	
樹			計	7,551	1,277,159	4,594	6,426	1,186,651	5,837	4,126	692,113	1,996		
立木地計		8,433	1,760,057	4,606	7,426	1,744,720	5,858	4,742	1,043,729	1,996				
そ の 他	竹 林													
	更新困難地													
	そ の 他													
	そ の 他 計													

資料 県森林政策課調(平成28年3月31日現在)

注：計とその内訳が一致しないのは、四捨五入による。

(単位:ha、m³)

20 齡 級			21 齡 級 以 上		
面積	蓄積	成長量	面積	蓄積	成長量
2,660	628,471	1,641	17,353	3,297,229	6,721
328	190,662	0	353	203,286	0
106	68,159	0	108	69,411	0
34	6,527	0	38	7,054	0
3	701	0	60	7,673	0
3	457	0	12	2,171	0
0	0	0	0	0	0
475	266,506	0	571	289,595	0
0	79	0	1	128	0
0	43	0	1	95	0
1	122	0	1	223	0
476	266,628	0	572	289,818	0
13	7,745	0	62	37,046	0
0	0	0	0	0	0
188	28,807	0	411	63,658	0
18	4,686	0	1,336	385,345	0
219	41,238	0	1,808	486,049	0
206	21,953	247	6,062	1,087,616	5,208
1,758	298,652	1,394	8,910	1,433,746	1,513
1,965	320,605	1,641	14,972	2,521,362	6,721
2,184	361,843	1,641	16,781	3,007,411	6,721
2,660	628,471	1,641	17,353	3,297,229	6,721

(4) 全県森林計画区別、樹種別齢級別森林資源表(民有林)

② 庄川

区 分		総 数			1 齢 級			2 齢 級					
		面積	蓄積	成長量	面積	蓄積	成長量	面積	蓄積	成長量			
総 計		74,000	17,165,101	175,292	214	1,119	273	316	5,012	741			
立 木	人 工 樹	針	タテヤマスギ	15,952	6,322,505	107,586	30	0	0	34	316	78	
		針	ボカスギ	6,880	3,956,380	30,928	19	0	0	31	976	273	
		針	ヒノキ	278	39,272	439		0	0	3	43	14	
		葉	カラマツ	843	127,076	958							
		葉	マ ツ	394	46,282	435	0			0	0	0	
		葉	その他針	23	1,473	88	0	0	0	13	34	12	
		葉	小 計	24,370	10,492,988	140,434	50	0	0	80	1,369	377	
	林	広	クヌギ	254	39,767	249	0	0	0	2	31	3	
		葉	その他広	207	12,657	280	1	2	0	67	1,099	95	
		樹	小 計	461	52,424	529	1	2	0	68	1,130	98	
	計		24,831	10,545,412	140,963	51	2	0	149	2,499	475		
	地 然 林	天	針	タテヤマスギ	7	2,798	25	0	0	0	0	1	0
			針	ボカスギ	11	6,461	18	0			1	12	5
			葉	マ ツ	668	104,581	129	0	0	0	0	0	0
			樹	その他針	46	15,610	22	0	0	0	0		0
			樹	小 計	732	129,450	194	0	0	0	1	13	5
		林	広	ブ ナ	1,792	297,365	1,647						
			葉	その他広	41,177	5,936,680	32,488	163	1,117	273	166	2,500	261
			樹	小 計	42,969	6,234,045	34,135	163	1,117	273	166	2,500	261
計		43,701	6,363,495	34,329	163	1,117	273	168	2,513	266			
立木地計		68,533	16,908,907	175,292	214	1,119	273	316	5,012	741			
そ の 他	竹 林		427	256,194									
	更新困難地			0									
	そ の 他		5,040										
	そ の 他 計		5,467	256,194									

資料 県森林政策課調(平成28年3月31日現在)

注：計とその内訳が一致しないのは、四捨五入による。

(単位:ha、m³)

3 齡 級			4 齡 級			5 齡 級			6 齡 級		
面積	蓄積	成長量	面積	蓄積	成長量	面積	蓄積	成長量	面積	蓄積	成長量
222	12,792	2,054	338	41,645	4,216	582	118,537	8,092	858	227,031	11,754
81	3,695	796	122	12,358	1,485	245	39,987	3,030	542	132,882	6,590
83	7,455	1,127	165	26,803	2,526	291	75,272	4,875	289	91,011	5,033
13	451	42	27	1,487	112	28	2,251	132	17	2,174	91
0	3	1	0	2	0				0	0	0
2	27	7	3	190	27	1	98	5	2	297	20
179	11,631	1,973	316	40,840	4,150	565	117,608	8,042	850	226,364	11,734
4	129	10	3	153	12	1	35	2			
24	639	43	12	422	35	11	577	31	3	216	4
29	768	53	15	575	47	11	612	33	3	216	4
207	12,399	2,026	331	41,415	4,197	576	118,220	8,075	853	226,580	11,738
0	0	0	0	8	1				0	23	1
0	0	0	0								
0	0	0	0			0	8				
0	6	1									
0	6	1	0	8	1	0	8	0	0	23	1
15	387	27	7	222	18	5	309	17	5	428	15
15	387	27	7	222	18	5	309	17	5	428	15
15	393	28	7	230	19	6	317	17	5	451	16
222	12,792	2,054	338	41,645	4,216	582	118,537	8,092	858	227,031	11,754

区 分		7 齢 級			8 齢 級			9 齢 級				
		面積	蓄積	成長量	面積	蓄積	成長量	面積	蓄積	成長量		
総 計		1,351	400,113	15,224	1,955	656,989	19,220	2,505	920,058	20,646		
立 木	人 工 樹	タテヤマスギ	1,190	349,329	13,086	1,848	627,575	18,329	2,002	761,817	17,685	
		ボカスギ	117	46,916	2,030	49	23,573	777	231	130,591	2,608	
		ヒノキ	8	948	20	7	973	14	2	349	3	
		葉 カラムツ	0	3	0	1	149	2	1	76	1	
		マ ツ	1	76	2	3	295	4	9	795	13	
		その他針	1	227	9	0	22	1				
		小 計	1,317	397,499	15,147	1,909	652,587	19,127	2,245	893,628	20,310	
	林 葉 樹	広 クヌギ	3	320	11	0	38	1				
		その他広	9	588	13	7	772	16	2	224	2	
		小 計	12	908	24	7	810	17	2	224	2	
	計		1,330	398,407	15,171	1,916	653,397	19,144	2,246	893,852	20,312	
	地 然 林	天 針 葉 樹	タテヤマスギ	0	16				0	136	3	
			ボカスギ						0	86	2	
			マ ツ	0	29	1	0	3	0	0	18	0
			その他針						0	13	0	
			小 計	1	45	1	0	3	0	1	253	5
		広 葉 樹	ブ ナ									
その他広			21	1,661	52	39	3,589	76	258	25,953	329	
小 計			21	1,661	52	39	3,589	76	258	25,953	329	
計		21	1,706	53	39	3,592	76	259	26,206	334		
立木地計		1,351	400,113	15,224	1,955	656,989	19,220	2,505	920,058	20,646		
そ の 他	竹 林											
	更新困難地											
	そ の 他											
	そ の 他 計											

資料 県森林政策課調(平成28年3月31日現在)

注：計とその内訳が一致しないのは、四捨五入による。

(単位:ha、m³)

10 齡 級			11 齡 級			12 齡 級			13 齡 級		
面積	蓄積	成長量	面積	蓄積	成長量	面積	蓄積	成長量	面積	蓄積	成長量
4,345	1,720,780	29,805	6,549	2,358,865	19,244	7,079	1,883,091	13,475	10,276	2,427,177	11,776
2,773	1,153,267	22,682	3,333	1,392,445	14,088	1,328	595,470	6,540	901	456,941	2,698
799	482,559	6,089	1,129	704,451	2,727	1,056	672,942	2,088	1,182	762,770	722
9	1,257	7	4	704	0	4	735	0	10	1,597	2
6	933	9	117	16,951	170	463	70,463	561	188	28,145	180
26	2,871	30	82	9,111	96	200	22,857	245	25	3,231	23
0	173	4	0	147	2	1	242	1			
3,612	1,641,060	28,821	4,666	2,123,809	17,083	3,052	1,362,709	9,435	2,306	1,252,684	3,625
1	73	0	17	2,553	25	31	4,732	24	87	13,765	89
2	251	1	4	471	1	2	318	1	12	1,707	12
2	324	1	21	3,024	26	33	5,050	25	98	15,472	101
3,615	1,641,384	28,822	4,688	2,126,833	17,109	3,085	1,367,759	9,460	2,404	1,268,156	3,726
2	871	11	1	321	3	1	418	5	0	18	0
1	449	5	1	467	1	0	89	0	6	3,811	5
4	417	2	14	1,636	16	9	1,106	6	14	1,882	15
0	64	1	0	171	2	1	389	2	3	1,090	5
7	1,801	19	16	2,595	22	12	2,002	13	23	6,801	25
						88	5,737	168	22	1,551	40
723	77,595	964	1,846	229,437	2,113	3,895	507,593	3,834	7,828	1,150,669	7,985
723	77,595	964	1,846	229,437	2,113	3,983	513,330	4,002	7,850	1,152,220	8,025
730	79,396	983	1,862	232,032	2,135	3,994	515,332	4,015	7,872	1,159,021	8,050
4,345	1,720,780	29,805	6,549	2,358,865	19,244	7,079	1,883,091	13,475	10,276	2,427,177	11,776

区 分		14 齢 級			15 齢 級			16 齢 級					
		面積	蓄積	成長量	面積	蓄積	成長量	面積	蓄積	成長量			
総 計		9,341	1,677,079	7,439	5,597	989,476	3,402	4,486	839,986	2,799			
立 木	人 工 樹	針	タテヤマスギ	340	175,629	499	178	94,076	0	188	96,585	0	
		針	ボカスギ	381	247,059	53	166	107,250	0	168	108,984	0	
		針	ヒノキ	10	1,695	0	6	1,114	0	13	2,294	1	
		葉	カラマツ	53	7,781	34	4	641	1	2	451	0	
		葉	マ ツ	27	4,058	20	1	155	0	4	479	1	
		葉	その他針	0	16	0							
		葉	小 計	811	436,238	606	354	203,236	1	375	208,793	2	
	林	広	クヌギ	52	8,685	45	30	5,198	16	15	2,652	8	
		葉	その他広	3	478	2	27	2,389	13	18	1,945	10	
		樹	小 計	56	9,163	47	57	7,587	29	33	4,597	18	
		樹	計	867	445,401	653	411	210,823	30	408	213,390	20	
	地 然 林	天	針	タテヤマスギ	1	325	1	0		0	0	83	0
			針	ボカスギ	2	1,324	0	0	52	0	0	26	
			葉	マ ツ	24	3,344	18	55	9,012	43	57	9,807	28
			樹	その他針	1	506		2	1,330	3	1	581	0
			樹	小 計	28	5,499	19	57	10,394	46	58	10,497	28
林		広	ブ ナ	7	774	19	28	3,170	72	20	2,126	43	
		葉	その他広	8,439	1,225,405	6,748	5,101	765,089	3,254	4,000	613,973	2,708	
		樹	小 計	8,446	1,226,179	6,767	5,129	768,259	3,326	4,020	616,099	2,751	
		樹	計	8,474	1,231,678	6,786	5,186	778,653	3,372	4,078	626,596	2,779	
		樹	立木地計	9,341	1,677,079	7,439	5,597	989,476	3,402	4,486	839,986	2,799	
そ の 他	竹 林												
	更新困難地												
	そ の 他												
	そ の 他 計												

資料 県森林政策課調(平成28年3月31日現在)

注：計とその内訳が一致しないのは、四捨五入による。

(単位:ha、m³)

17 齡 級			18 齡 級			19 齡 級			20 齡 級		
面積	蓄積	成長量	面積	蓄積	成長量	面積	蓄積	成長量	面積	蓄積	成長量
3,276	660,463	1,464	2,696	592,101	1,547	1,575	374,374	528	1,020	240,379	520
232	118,467	0	222	113,591	0	135	74,363	0	92	49,208	0
140	90,331	0	220	141,779	0	152	98,088	0	106	68,159	0
21	3,701	1	19	3,509	0	25	4,609	0	25	4,592	0
5	908	0	1	294	0	1	143	0	0	81	0
0	50	0	2	406	0	2	300	0	1	176	0
398	213,457	1	465	259,579	0	315	177,503	0	225	122,216	0
6	1,170	3	1	110	0	0	61	0	0	33	0
2	247	0	1	122	1	0	54	0	0	43	0
8	1,417	3	1	232	1	1	115	0	0	76	0
406	214,874	4	467	259,811	1	315	177,618	0	225	122,292	0
0	38	0	0	139	0	1	212	0	0	44	0
0		0	0	145	0						
52	9,077	0	83	14,040	0	80	13,313	0	84	12,786	0
25	7,797	8	1	275	0	0	139	0	1	264	0
78	16,912	8	85	14,599	0	81	13,664	0	85	13,094	0
21	2,590	47	145	16,169	250	65	8,441	113	68	9,621	109
2,771	426,087	1,405	2,000	301,522	1,296	1,114	174,651	415	642	95,372	411
2,792	428,677	1,452	2,145	317,691	1,546	1,179	183,092	528	710	104,993	520
2,870	445,589	1,460	2,229	332,290	1,546	1,260	196,756	528	795	118,087	520
3,276	660,463	1,464	2,696	592,101	1,547	1,575	374,374	528	1,020	240,379	520

(単位:ha、m³)

区 分		21 歳 級 以 上				
		面積	蓄積	成長量		
総 計		3,950	761,840	1,073		
立 木	人 工 樹	針				
		タテヤマスギ	137	74,504	0	
		ボカスギ	108	69,411	0	
		ヒノキ	26	4,789	0	
		葉				
		カラマツ	0	57	0	
		マ ツ	9	1,417	0	
	その他針	0	0	0		
	小 計	281	150,178	0		
	林	広				
		クヌギ	0	29	0	
		その他広	1	93	0	
	樹	小 計	1	122	0	
	計	281	150,300	0		
	地 然 林	天	針			
			タテヤマスギ	0	145	0
			ボカスギ			0
			マ ツ	191	28,103	0
		樹	その他針	9	2,985	0
小 計		200	31,233	0		
広		ブ ナ	1,330	247,186	786	
		その他広	2,139	333,121	287	
		樹	小 計	3,468	580,307	1,073
計		3,669	611,540	1,073		
立木地計		3,950	761,840	1,073		
そ の 他	竹 林					
	更新困難地					
	そ の 他					
	そ の 他 計					

資料 県森林政策課調(平成28年3月31日現在)

(4) 全県森林計画区別、樹種別齢級別森林資源表(民有林)

③ 神通川

(単位:ha、m³)

区 分		総 数			1 齢 級			2 齢 級				
		面積	蓄積	成長量	面積	蓄積	成長量	面積	蓄積	成長量		
総 計		105,705	22,751,552	250,373	81	263	43	63	961	116		
立 木	人 工 樹	タテヤマスギ	24,696	11,139,511	186,876	15	0	0	20	219	56	
		ボカスギ	27	12,635	274				1	12	6	
		ヒノキ	113	17,333	181							
		カラマツ	936	135,796	1,236							
		マ ツ	428	52,085	526							
		その他針	1	142	12							
		小 計	26,202	11,357,502	189,105	15	0	0	21	231	62	
	林 葉 樹	広 クヌギ	1	249	0	0	0	0				
		その他広	95	11,897	161	4	18	1	2	44	2	
		小 計	96	12,146	161	4	18	1	2	44	2	
	計		26,298	11,369,648	189,266	18	18	1	23	275	64	
	地 然 林	天 針 葉 樹	タテヤマスギ	100	57,676	51	0	0	0	0	5	1
			ボカスギ	0	0	0	0	0	0	0	0	0
			マ ツ	731	112,741	104	0	0	0	0	0	0
			その他針	1,387	398,580	67		0			0	0
			小 計	2,218	568,997	222	1	0	0	0	5	1
		広 葉 樹	ブ ナ	5,084	871,948	4,886						
			その他広	61,195	9,883,065	55,999	61	245	42	40	681	51
			小 計	66,279	10,755,013	60,885	61	245	42	40	681	51
計		68,497	11,324,010	61,107	62	245	42	41	686	52		
立木地計		94,794.8	22,693,658	250,373	81	263	43	63	961	116		
そ の 他	竹 林	96	57,894	0								
	更新困難地	0	0									
	そ の 他	10,813										
	そ の 他 計	10,910	57,894									

資料 県森林政策課調(平成28年3月31日現在)

注: 計とその内訳が一致しないのは、四捨五入による。

区 分		3 齢 級			4 齢 級			5 齢 級				
		面積	蓄積	成長量	面積	蓄積	成長量	面積	蓄積	成長量		
総 計		115	5,671	1,169	333	37,774	4,383	544	98,516	7,437		
立 木	人 工 樹	タテヤマスギ	99	5,220	1,130	310	36,391	4,261	521	96,788	7,334	
		ボカスギ	1	82	10	2	262	31	1	172	11	
		ヒノキ	2	83	8	10	598	49	7	552	35	
		葉 カラムツ				1	60	6	0	22	1	
		マ ツ	4	68	7	2	93	3	2	112	9	
		その他針	0	2	1	1	49	7	0	15	1	
		小 計	106	5,455	1,156	326	37,453	4,357	530	97,661	7,391	
	林 葉 樹	広 クヌギ										
		その他広	2	68	5	7	288	23	7	391	24	
		小 計	2	68	5	7	288	23	7	391	24	
	計		109	5,523	1,161	333	37,741	4,380	537	98,052	7,415	
	地 然 林	天 針 葉 樹	タテヤマスギ	0	7	2						
			ボカスギ	0	0	0	0	0	0	0	0	0
			マ ツ	0		0				0	0	
			その他針		0	0	0	24	3			0
小 計		0	7	2	0	24	3	0	0	0		
広 葉 樹		ブ ナ										
		その他広	5	141	6	0	9	0	7	464	22	
		小 計	5	141	6	0	9	0	7	464	22	
計		6	148	8	1	33	3	7	464	22		
立木地計		115	5,671	1,169	333	37,774	4,383	544	98,516	7,437		
そ の 他	竹 林											
	更新困難地											
	そ の 他											
	そ の 他 計											

資料 県森林政策課調(平成28年3月31日現在)

注：計とその内訳が一致しないのは、四捨五入による。

(単位:ha、m³)

6 齡 級			7 齡 級			8 齡 級			9 齡 級		
面積	蓄積	成長量	面積	蓄積	成長量	面積	蓄積	成長量	面積	蓄積	成長量
977	241,524	12,211	1,875	571,465	21,356	2,441	854,263	24,845	4,524	1,709,073	39,308
943	236,966	12,008	1,821	566,360	21,204	2,291	838,562	24,493	3,868	1,628,816	38,060
7	1,997	111	0	0	0	0	167	6	1	847	18
11	1,185	44	6	758	21	5	657	10	1	99	0
			20	1,608	40	52	4,537	94	91	10,619	153
5	435	12				1	115	1	6	571	4
0	21	1	0	55	2						
966	240,604	12,176	1,847	568,781	21,267	2,349	844,038	24,604	3,966	1,640,952	38,235
									0	13	0
9	717	29	0	25	0	10	1,056	23	1	92	0
9	717	29	0	25	0	10	1,056	23	1	105	0
975	241,321	12,205	1,847	568,806	21,267	2,358	845,094	24,627	3,967	1,641,057	38,235
0	0	0	0	0	0	0	0	0	2	720	16
0	0	0	0	0	0	0	0	0	0	0	0
0	7	0	0	25	0	1	70	1	2	227	4
		0			0			0	0	50	1
0	7	0	0	25	0	1	70	1	4	997	21
3	196	6	28	2,634	89	82	9,099	217	554	67,019	1,052
3	196	6	28	2,634	89	82	9,099	217	554	67,019	1,052
3	203	6	28	2,659	89	83	9,169	218	557	68,016	1,073
977	241,524	12,211	1,875	571,465	21,356	2,441	854,263	24,845	4,524	1,709,073	39,308

区 分		10 齢 級			11 齢 級			12 齢 級				
		面積	蓄積	成長量	面積	蓄積	成長量	面積	蓄積	成長量		
総 計		7,804	2,480,269	47,094	6,461	2,043,326	21,031	7,151	1,944,098	19,539		
立 木	人 工 樹	タテヤマスギ	4,449	2,078,247	41,350	3,197	1,608,103	16,524	2,280	1,217,957	13,549	
		ボカスギ	10	6,141	70	0	233	1	4	2,508	10	
		ヒノキ	6	935	7	1	127	0	3	439	1	
		カラマツ	138	17,615	233	164	20,497	208	265	46,498	367	
		マ ツ	35	3,879	41	140	16,187	182	155	19,041	186	
		その他針										
		小 計	4,639	2,106,817	41,701	3,502	1,645,147	16,915	2,706	1,286,443	14,113	
	林 葉 樹	広 クヌギ				0	4	0				
		その他広	1	181	2	1	102		9	1,359	11	
		小 計	1	181	2	1	106	0	9	1,359	11	
	計		4,640	2,106,998	41,703	3,503	1,645,253	16,915	2,715	1,287,802	14,124	
	地 然 林	天 針 葉 樹	タテヤマスギ	3	1,305	26	1	415	5	0	21	0
			ボカスギ	0	0	0	0	0	0	0	0	0
			マ ツ	2	204	0	13	1,561	8	13	1,627	13
			その他針	8	2,342	53	1	124	1	2	629	3
			小 計	12	3,851	79	14	2,100	14	15	2,277	16
		広 葉 樹	ブ ナ	1	48	2	26	1,916	59			
			その他広	3,150	369,372	5,310	2,918	394,057	4,043	4,421	654,019	5,399
			小 計	3,151	369,420	5,312	2,944	395,973	4,102	4,421	654,019	5,399
計		3,163	373,271	5,391	2,958	398,073	4,116	4,436	656,296	5,415		
立木地計		7,804	2,480,269	47,094	6,461	2,043,326	21,031	7,151	1,944,098	19,539		
そ の 他	竹 林											
	更新困難地											
	そ の 他											
	そ の 他 計											

資料 県森林政策課調(平成28年3月31日現在)

注：計とその内訳が一致しないのは、四捨五入による。

(単位:ha、m³)

13 齡 級			14 齡 級			15 齡 級			16 齡 級		
面積	蓄積	成長量	面積	蓄積	成長量	面積	蓄積	成長量	面積	蓄積	成長量
11,414	2,514,473	16,842	9,198	1,753,162	9,330	6,831	1,317,988	5,084	6,269	1,275,783	4,895
1,756	986,699	5,796	594	347,015	1,111	397	234,008	0	445	261,556	0
0	97	0	0	65	0						
3	481	2	2	282	0	2	367	0	4	798	0
92	17,636	116	11	2,320	9	10	1,409	3	21	2,947	6
57	7,542	77	7	1,027	3	1	88	1	2	501	0
1,908	1,012,455	5,991	614	350,709	1,123	410	235,872	4	473	265,802	6
0	11	0				0	38	0			
1	211		14	2,286	17	1	174	0	0	16	0
1	222	0	14	2,286	17	1	212	0	0	16	0
1,909	1,012,677	5,991	628	352,995	1,140	411	236,084	4	473	265,818	6
1	359	1	0	79	0	0	11	0	2	1,062	0
0	0	0	0	0	0	0	0	0	0	0	0
17	2,281	17	42	5,930	23	45	7,112	31	46	6,969	7
1	192	1	3	657	1	0	45		5	1,379	1
19	2,832	19	44	6,666	24	45	7,168	31	53	9,410	8
0	12	0	3	308	7	3	313	8	4	396	8
9,486	1,498,952	10,832	8,522	1,393,193	8,159	6,372	1,074,423	5,041	5,739	1,000,159	4,873
9,486	1,498,964	10,832	8,525	1,393,501	8,166	6,375	1,074,736	5,049	5,743	1,000,555	4,881
9,505	1,501,796	10,851	8,569	1,400,167	8,190	6,420	1,081,904	5,080	5,796	1,009,965	4,889
11,414	2,514,473	16,842	9,198	1,753,162	9,330	6,831	1,317,988	5,084	6,269	1,275,783	4,895

区 分		17 齢 級			18 齢 級			19 齢 級				
		面積	蓄積	成長量	面積	蓄積	成長量	面積	蓄積	成長量		
総 計		5,157	1,099,594	3,142	4,730	1,152,619	4,311	3,167	669,355	1,468		
立 木	人 工 樹	タテヤマスギ	453	263,819	0	497	291,360	0	286	171,189	0	
		ボカスギ	0	52	0							
		ヒノキ	11	1,959	2	13	2,472	2	7	1,341	0	
		カラマツ	3	607	0	1	256	0	4	929	0	
		マ ツ	1	147	0	4	811	0	2	433	0	
		その他針										
		小 計	468	266,584	2	516	294,899	2	300	173,892	0	
	林 葉 樹	広 クヌギ				0	2	0	0	36	0	
		その他広	8	1,440	6	18	3,357	18	0	70		
		小 計	8	1,440	6	18	3,359	18	1	106	0	
	計		476	268,024	8	534	298,258	20	300	173,998	0	
	地 然 林	天 針 葉 樹	タテヤマスギ	11	6,051	0	5	2,640	0	1	399	0
			ボカスギ	0	0	0	0	0	0	0	0	0
			マ ツ	59	9,078	0	82	12,651	0	84	13,423	0
			その他針	1	344		12	3,191	3	11	2,821	
			小 計	71	15,473	0	99	18,482	3	96	16,643	0
		広 葉 樹	ブ ナ	13	834	15	87	9,296	146	77	6,063	81
			その他広	4,597	815,263	3,119	4,629	826,583	4,142	2,693	472,651	1,387
			小 計	4,610	816,097	3,134	4,098	835,879	4,288	2,771	478,714	1,468
計		4,681	831,570	3,134	4,197	854,361	4,291	2,867	495,357	1,468		
立木地計		5,157	1,099,594	3,142	4,730	1,152,619	4,311	3,167	669,355	1,468		
そ の 他	竹 林											
	更新困難地											
	そ の 他											
	そ の 他 計											

資料 県森林政策課調(平成28年3月31日現在)

注：計とその内訳が一致しないのは、四捨五入による。

(単位:ha、m³)

20 齡 級			21 齡 級 以 上		
面積	蓄積	成長量	面積	蓄積	成長量
1,640	388,092	1,121	13,403	2,535,389	5,648
236	141,454	0	216	128,782	0
			0	0	0
10	1,935	0	11	2,265	0
3	620	0	59	7,616	0
2	281	0	3	754	0
			0		0
250	144,290	0	290	139,417	0
0	46		1	99	0
		0	0	2	
0	46	0	1	101	0
251	144,336	0	291	139,518	0
13	7,701	0	62	36,901	0
0	0	0	0		0
104	16,021	0	220	35,555	0
17	4,422	0	1,326	382,360	0
134	28,144	0	1,608	454,816	0
139	12,332	138	4,732	840,430	4,422
1,116	203,280	983	6,772	1,100,625	1,226
1,255	215,612	1,121	11,504	1,941,055	5,648
1,389	243,756	1,121	13,112	2,395,871	5,648
1,640	388,092	1,121	13,403	2,535,389	5,648

(5) 私有林の市町村別、所有形態別森林面積

センター別	市町村名	合計	集落 共有地	個人 共有地	社寺有林	その他団体
新 川	魚津市	8,748	66	471	85	24
	滑川市	674	0	37	1	4
	黒部市	3,750	12	140	33	25
	(黒部市)	2,372	12	114	7	21
	(宇奈月町)	1,378	0	26	26	3
	入善町	743	0	21	6	2
	朝日町	5,519	56	1,126	41	1
	計	19,434	135	1,794	166	55
富 山	富山市	37,189	1,192	3,347	137	40
	(富山市)	450	1	33	6	4
	(大沢野町)	2,878	1	118	26	1
	(大山町)	19,229	1,071	2,086	23	10
	(八尾町)	8,523	27	657	60	18
	(婦中町)	1,740	0	71	7	3
	(山田村)	2,110	3	302	3	2
	(細入村)	2,259	89	81	12	2
	舟橋村					
	上市町	9,859	537	1,915	266	4
	立山町	6,459	0	991	76	4
計	53,506	1,729	6,253	479	48	
高 岡	高岡市	5,666	2	127	60	37
	(高岡市)	2,989	2	36	39	30
	(福岡町)	2,678	0	91	21	7
	氷見市	12,197	19	1,206	101	8
	小矢部市	4,784	1	399	66	4
	射水市	950	4	48	15	39
	(新湊市)					
	(小杉町)	861	3	33	15	39
	(大門町)	89	1	15		
	(下村)					
	(大島町)					
計	23,598	27	1,780	242	88	
砺 波	砺波市	2,863	0	109	41	21
	(砺波市)	1,366	0	5	21	19
	(庄川町)	1,498	0	105	20	2
	南砺市	27,767	814	4,455	304	135
	(城端町)	2,787	0	123	131	77
	(平村)	5,931	21	668	43	4
	(上平村)	3,520	306	405	3	14
	(利賀村)	7,960	318	2,270	42	12
	(井波町)	497	0	21	43	7
	(井口村)	288	149	24	0	
	(福野町)	299	0	47	19	15
	(福光町)	6,486	19	898	22	7
	計	30,631	814	4,564	345	156
合計	127,169	2,705	14,392	1,231	346	

資料 県森林政策課調(平成28年3月31日現在)

注：計とその内訳の和が一致しないのは四捨五入による。

(単位:ha)

個人	学校林	生産森林 組合	森林組合	会社有林
6,800		1,127	3	172
617				15
2,816		609		115
1,921		199		98
895		410		17
259		454		1
1,735	0	2,271		289
12,227	0	4,461	3	592
21,622	804	66	3	9,977
298				109
2,447		11	3	270
6,648	804	27		8,560
7,350		2	0	410
1,530				128
1,767	0	26		7
1,582				493
4,778	23	2,176		160
3,481	2	1,599	0	305
29,881	830	3,841	4	10,442
5,240	0			200
2,775	0			107
2,465				93
10,785	1	10		67
4,081	16	14		204
605	7			232
544	7			221
61				12
20,710	24	24		704
2,493		172		27
1,307		1		13
1,187		171		13
16,229		3,985	98	1,748
1,143		1,085	95	132
2,878		1,531		786
1,230		1,261		302
4,842		94	2	380
406		8		12
109		6		0
208				10
5,410			2	127
18,722		4,157	98	1,775
81,540	854	12,483	105	13,513

(6) 市町村別標高階別森林面積(民有林)

センター別	市町村名	50m未満	50m以上 100m未満	100m以上 200m未満	200m以上 400m未満	400m以上 600m未満
新 川	魚津市	14	206	655	2,937	2,547
	滑川市	41	86	190	318	64
	黒部市	35	153	674	2,096	2,457
	(黒部市)	35	145	573	1,005	703
	(宇奈月町)		8	101	1,092	1,754
	入善町	26	8	18	344	294
	朝日町	4	207	1,141	2,565	2,060
	計	120	660	2,678	8,260	7,423
富 山	富山市	77	1,014	4,588	9,377	10,971
	(富山市)	70	383	232		
	(大沢野町)		20	395	1,739	1,324
	(大山町)		17	622	2,300	3,706
	(八尾町)		74	1,440	3,228	4,007
	(婦中町)	7	521	1,347	13	
	(山田村)			421	998	954
	(細入村)			131	1,099	980
	舟橋村					
	上市町		94	1,035	1,850	2,843
	立山町		16	298	2,129	1,793
	計	77	1,124	5,921	13,355	15,606
高 岡	高岡市	234	1,981	2,882	1,467	114
	(高岡市)	202	1,517	1,242	347	
	(福岡町)	32	464	1,640	1,120	114
	氷見市	1,373	4,472	4,743	2,604	227
	小矢部市	5	725	4,525	632	
	射水市	354	799	24		
	(新湊市)					
	(小杉町)	294	770	24		
	(大門町)	61	30			
	(下村)					
	(大島町)					
計	1,965	7,977	12,175	4,703	341	
砺 波	砺波市		178	1,374	1,206	493
	(砺波市)		172	1,019	478	119
	(庄川町)		6	355	728	373
	南砺市		65	2,111	5,526	9,404
	(城端町)			27	1,161	1,535
	(平村)				494	1,895
	(上平村)				65	1,462
	(利賀村)				777	1,485
	(井波町)			77	409	325
	(井口村)			47	224	134
	(福野町)		62	299		
	(福光町)		3	1,662	2,396	2,569
	計		243	3,486	6,732	9,897
	合計		2,162	10,004	24,259	33,050

資料 県森林政策課調(平成28年3月31日現在)

注：計とその内訳が一致しないのは、四捨五入による。

(単位:ha)

600m以上 800m未満	800m以上 1,000m未満	1,000m以上 1,200m未満	1,200m以上 1,400m未満	1,400m以上 1,600m未満	1,600m以上	計
1,506	1,231	725	328	74		10,223
						699
1,857	1,081	388	134	93		8,968
422	194	82				3,161
1,434	886	306	134	93		5,808
171	37					897
1,153	227					7,357
4,687	2,576	1,113	462	167		28,145
7,378	4,179	4,257	5,608	5,317	5,359	58,124
						684
405	165	8				4,055
2,901	2,269	3,261	4,834	5,165	5,347	30,422
3,158	1,572	981	774	151	12	15,398
						1,888
542	57					2,972
371	117	6				2,704
2,798	2,087	972	255	36	4	11,974
960	531	495	394	269	577	7,462
11,136	6,797	5,724	6,258	5,622	5,940	77,560
						6,679
						3,308
						3,370
						13,419
						5,887
						1,178
						1,088
						90
						27,162
152	47					3,450
						1,789
152	47					1,661
10,107	7,324	4,717	3,110	983	41	43,388
808	525	47				4,103
2,798	2,049	812	388	229	10	8,675
1,910	1,250	729	265	14	4	5,699
3,244	3,009	3,056	2,450	740	27	14,787
115	7					932
176	100					681
						361
1,056	384	73	7			8,150
10,258	7,371	4,717	3,110	983	41	46,838
26,082	16,744	11,553	9,830	6,772	5,982	179,704

(7) 市町村別傾斜階別森林面積(民有林)

センター別	市町村名	5°未満	5°以上 10°未満	10°以上 15°未満	15°以上 20°未満	20°以上 25°未満
新 川	魚津市	61	90	104	105	939
	滑川市	18	5	12	11	81
	黒部市	18	81	11	89	369
	(黒部市)	18	73	6	81	277
	(宇奈月町)		8	6	9	92
	入善町	26	8	6		26
	朝日町	56	13	27	6	147
	計	179	197	160	212	1,562
富 山	富山市	167	267	896	2,205	5,949
	(富山市)	41	9	113	158	269
	(大沢野町)	5	48	69	298	710
	(大山町)	100	88	299	595	1,952
	(八尾町)	20	92	336	801	2,022
	(婦中町)		14	55	167	476
	(山田村)		10		107	345
	(細入村)		6	23	78	175
	舟橋村					
	上市町	29	64	153	411	876
	立山町	3	109	176	394	1,014
計	199	439	1,225	3,010	7,839	
高 岡	高岡市	11	15	93	302	1,152
	(高岡市)	2	15	30	95	446
	(福岡町)	9		63	206	705
	氷見市	124	66	1,071	1,464	3,589
	小矢部市	13		67	480	1,599
	射水市		19	78	240	477
	(新湊市)					
	(小杉町)		19	68	207	435
	(大門町)			11	33	42
	(下村)					
	(大島町)					
計	148	100	1,310	2,486	6,816	
砺 波	砺波市		22	201	408	860
	(砺波市)		22	181	267	637
	(庄川町)			20	142	222
	南砺市	17	10	313	878	3,518
	(城端町)	12		130	186	743
	(平村)			9	79	285
	(上平村)			6	37	201
	(利賀村)		10	109	319	959
	(井波町)				72	110
	(井口村)			22	26	124
	(福野町)				17	136
	(福光町)	5		37	144	960
	計	17	32	514	1,287	4,378
合計	543	768	3,208	6,994	20,595	

資料 県森林政策課調(平成28年3月31日現在)

注：計とその内訳が一致しないのは、四捨五入による。

(単位:ha)

25°以上 30°未満	30°以上 35°未満	35°以上 40°未満	40°以上 45°未満	45°以上 50°未満	50°以上	計
1,470	2,846	3,303	1,277	29		10,222
183	189	138	61			699
954	2,042	3,508	1,784	113		8,968
743	983	693	288			3,160
211	1,059	2,815	1,496	113		5,807
51	253	373	141	13		897
662	2,354	3,032	1,009	51		7,357
3,321	7,685	10,354	4,271	205		28,142
8,352	17,428	15,954	6,409	384	113	58,126
79	15					684
916	1,108	628	241	33		4,055
2,893	9,328	10,404	4,457	252	55	30,422
2,633	5,074	3,264	1,110	40	5	15,400
699	359	113	4			1,888
740	900	670	196	3		2,972
392	644	876	401	55	53	2,704
1,420	2,389	4,262	2,189	181		11,974
1,348	2,385	1,504	486	36	8	7,462
11,120	22,202	21,721	9,084	600	121	77,562
1,682	2,656	587	181			6,682
849	1,477	287	107			3,312
833	1,179	301	74			3,370
3,580	2,997	438	88			13,420
1,783	1,473	363	99	10		5,887
170	171	23				1,178
170	168	23				1,088
1	4					90
7,216	7,297	1,412	368	10		27,167
597	646	418	239	50	8	3,450
324	229	100	21	9		1,789
273	417	318	219	42	8	1,661
5,224	17,571	11,845	3,897	110	3	43,383
704	1,403	641	271	12		4,103
876	3,720	2,632	1,072		3	8,674
323	1,958	2,191	946	37		5,699
1,328	5,898	5,184	946	33		14,784
144	279	149	164	14		933
130	179	131	62	7		681
31	64	64	43	6		361
1,687	4,071	854	393	0		8,149
5,822	18,217	12,263	4,136	160	11	46,838
27,479	55,401	45,749	17,860	976	131	179,704

(8) 市町村森林整備計画における重視すべき機能に応じた森林の区分等の面積

森林計画区	市町村名	公益的機能別施業森林の区分					木材の生産機能の維持増進を図るための森林施業を推進すべき森林
		水源の涵養の機能の維持増進を図るための森林施業を推進すべき森林の面積	土地に関する災害の防止及び土壌の保全の機能の維持増進を図るための森林施業を推進すべき森林	快適な環境の形成の機能の維持増進を図るための森林施業を推進すべき森林	保健文化機能の維持増進を図るための森林施業を推進すべき森林	その他の公益的機能の維持増進を図るための森林施業を推進すべき森林	
神通川	魚津市	9,883	178	154	648		4,426
	滑川市	674	304	41	64		674
	黒部市	7,633		18	1,283		1,928
	入善町	883	180	20			545
	朝日町	6,360	2,661	3	16		4,274
	富山市	57,729	8,584	31	15,254		13,797
	上市町	11,974	428		256		2,683
	立山町	7,462	701		1,587		1,208
小計		102,598	13,036	267	19,108		29,534
庄川	高岡市	5,422		15	1,085		5,422
	氷見市	13,084		19	267		13,084
	小矢部市	5,497	75		7		5,497
	射水市	1,102			69		
	砺波市	2,552	276		81		3,030
	南砺市	43,324	14,546		1,519		18,325
小計		70,982	14,897	34	3,027		45,358
合計		173,580	27,932	301	22,135		74,892

資料 県森林政策課調 (平成28年4月1日現在市町村森林整備計画で設定している面積)

注: 計の不一致は四捨五入による。

3 森林計画

(1) 森林経営計画

センター別	市町村別	市町村認定								県認定				認定累計	
		24年度		25年度		26年度		27年度		24年度		25年度			
		件数	面積	件数	面積	件数	面積	件数	面積	件数	面積	件数	面積	件数	面積
新川	魚津市			5	3,052	1	172	2	318		639		431	5	4,613
	滑川市					1	117				13		1	1	131
	黒部市			3	816	1	157	1	148		136		41	5	1,299
	(黒部市)			1	461	1	157	1	148		74		39	3	879
	(宇奈月町)			2	355						62		3	2	420
	入善町			1	615						5			1	620
	朝日町			2	189	1	536	1	137		340		519	4	1,721
	計			11	4,672	4	983	4	604		1,133		993	16	8,385
富山	富山市	3	102	8	490	5	488	6	335		3,087		8,328	16	12,830
	(富山市)										13		83		96
	(大沢野町)	1	55	2	85	1	30				615		73	4	857
	(大山町)	2	47	1	52	1	59	2	47		623		7,203	5	8,030
	(八尾町)			4	262	2	334	4	288		1,320		711	6	2,915
	(婦中町)										83		48		132
	(山田村)			1	91	1	66				231		165	1	553
	(細入村)										202		44		247
	舟橋村														
	上市町			3	158			2	81		311		733	5	1,284
	立山町			5	274			1	61		84		204	6	624
計	3	102	16	923	5	488	9	477		3,482		9,265	27	14,738	
高岡	高岡市	1	65	2	97	2	52	4	660		573		56	4	1,502
	(高岡市)			1	66	1	27	2	216		123		40	2	472
	(福岡町)	1	65	1	31	1	25	2	444		450		16	2	1,030
	氷見市			4	235	3	120	6	335		796		235	12	1,721
	小矢部市	1	51	2	89	4	184	2	361		695		28	4	1,408
	射水市			1	46	1	17	1	88		170		53	1	373
	(新湊市)														
	(小杉町)			1	46	1	17	1	88		170		53	1	373
	(大門町)													1	1
	(下村)														
	(大島町)														
計	2	116	9	467	10	373	13	1,443		2,233		372	21	5,005	
砺波	砺波市			2	124	3	629	2	104		403		114	3	1,373
	(砺波市)					1	180	1	87		267		111	1	645
	(庄川町)			2	124	2	449	1	16		136		4	2	728
	南砺市			13	1,455	7	844	14	1,114		785		563	28	4,760
	(城端町)			1	11	1	72	2	38		198		207	3	526
	(平村)							1	178		141		7	1	325
	(上平村)			2	213			1	1		12		0	2	226
	(利賀村)			4	448	3	421	6	702		133		124	12	1,828
	(井波町)			2	262	1	30	1	55		5		0	4	352
	(井口村)							1	127		4		10	1	141
	(福野町)			1	176			1	8		37		0	1	221
	(福光町)			3	345	2	321	1	5		255		215	4	1,141
	計			15	1,579	10	1,473	16	1,217		1,187		677	31	6,133
合計	5	217	51	7,641	29	3,317	42	3,742	1	8,036	1	11,308	97	34,260	

資料 県森林政策課調

注：大臣認定は該当なし。

変更した計画の面積は、増減値とする。認定累計の件数は、変更分を除く。

計の不一致は四捨五入による。

(2) 森林施業計画

センター別	市町村別	市町村認定		
		23年度		
		件数	認定者数	面積
新川	魚津市			
	滑川市			
	黒部市			
	(黒部市)			
	(宇奈月町)			
	入善町			
	朝日町			
	計			
富山	富山市	2	32	65
	(富山市)			
	(大沢野町)	1	20	33
	(大山町)	1	12	32
	(八尾町)			
	(婦中町)			
	(山田村)			
	(細入村)			
	舟橋村			
	上市町	1	4	35
	立山町	1	3	31
計	4	39	131	
高岡	高岡市	7	7	2,337
	(高岡市)	2	1	565
	(福岡町)	5	1	1,772
	氷見市			
	小矢部市	5	5	2,930
	射水市	1	1	326
	(新湊市)			
	(小杉町)	1	1	326
	(大門町)			
	(下村)			
	(大島町)			
	計	13	13	5,593
砺波	砺波市			
	(砺波市)			
	(庄川町)			
	南砺市	2	2	396
	(城端町)	1	1	363
	(平村)			
	(上平村)			
	(利賀村)			
	(井波町)			
	(井口村)			
	(福野町)			
	(福光町)	1	1	33
計	2	2	396	
合計	19	54	6,120	

資料 県森林政策課調

注：大臣認定及び知事認定は該当なし。

計の不一致は四捨五入による。

4 水と緑の森づくり

(1)里山林・混交林等整備状況

センター別	市町村	里山林整備						
		管理利用計画策定		広葉樹林等整備	竹林整備	風雪被害林等整備	県民参加の森づくり	県民参加延べ人数
		面積ha	地区数	面積ha	面積ha	面積ha	地区数	人
	平成23年度	90	15	76.5	24.9		124	4,298
	平成24年度	260	34	82.8	26.5	0.1	130	5,049
	平成25年度	237	26	72.7	26.3	0.4	144	4,970
	平成26年度	318	26	130.5	40.8		137	4,024
	平成27年度	270	26	136.7	37.2		125	4,039
新川	魚津市	62	5	25.5	6.3		4	16
	滑川市			1.3	1.2		5	83
	黒部市						16	444
	(黒部市)						5	145
	(宇奈月町)						11	299
	入善町						2	80
	朝日町						9	280
	計	62	5	26.8	7.5		36	903
富山	富山市	33	3	26.9	9.1		27	1,281
	(富山市)	15	1		2.8		3	104
	(大沢野町)						2	241
	(大山町)	6	1		1.4		3	387
	(八尾町)	12	1	3.2	1.3		6	184
	(婦中町)			23.7	3.6		11	323
	(山田村)						2	42
	(細入村)							
	舟橋村							
	上市町			3.7	2.8		6	122
	立山町	27	2	1.7				
計	59	5	32.3	11.9		33	1,403	
高岡	高岡市			0.9	8.4		10	383
	(高岡市)			0.9	8.4		7	260
	(福岡町)						3	123
	氷見市	18	1	6.2	6.0		7	162
	小矢部市	23	1	5.5			1	17
	射水市	11	1	1.5				
	(新湊市)							
	(小杉町)							
	(大門町)	11	1	1.5				
	(下村)							
(大島町)								
計	51	3	14.1	14.4		18	562	
砺波	砺波市	16	2	6.6			17	462
	(砺波市)	16	2	6.1			12	389
	(庄川町)			0.5			5	73
	南砺市	81	11	56.9	3.4		21	709
	(城端町)			4.6			4	163
	(平村)							
	(上平村)	8	1	0.9			1	12
	(利賀村)			1.0			3	16
	(井波町)	24	3	4.7			3	74
	(井口村)							
	(福野町)			8.3			1	29
	(福光町)	49	7	37.4	3.4		9	415
	計	97	13	63.5	3.4		38	1,171
合計	270	26	136.7	37.2		125	4,039	

資料 県森林政策課調

注:材積について計とその内訳が一致しないのは、四捨五入による。

枯損木除去		混交林整備				実のなる木の 植栽	優良無花粉スギ「立山 森の輝き」の 植栽	
		風雪被害林整理	過密人工林整理	侵入竹林整理	計	植栽本数	植栽面積	植栽本数
地区数	材積m3	面積ha	面積ha	面積ha	面積ha	本	面積ha	本
41	3,367	41.7	170.9	—	212.6	—	—	—
29	2,523	15.8	109.0	40.1	164.9	13,840	2.3	4,500
26	1,754	10.3	99.8	38.0	148.1	14,200	1.9	3,800
27	1,672	2.5	82.9	26.1	111.5	10,460	3.9	8,000
23	1,632		75.5	28.2	103.7	7,230	14.1	28,200
2	289		16.2	2.6	18.8	500	1.5	2,980
2	106		1.1	1.0	2.1		0.3	560
1	47		11.0		11.0		0.6	1,220
1	47							
			11.0		11.0		0.6	1,220
1	13		2.1		2.1			
1	130		8.8	1.0	9.8			
7	585		39.2	4.6	43.8	500	2.4	4,760
5	296		13.4	1.0	14.4	1,000	0.5	900
			5.9		5.9		0.2	300
2	45							
3	251		7.5	1.0	8.5	1,000		
							0.3	600
2	46		3.0	1.6	4.6	1,750	0.3	600
1	32						0.4	700
8	374		16.4	2.6	19.0	2,750	1.1	2,200
				2.2	2.2		0.5	1,000
				2.2	2.2			
							0.5	1,000
				6.6	6.6		4.1	8,240
				3.7	3.7	300	1.4	2,760
1	25			1.3	1.3			
1	25			1.3	1.3			
1	25			13.8	13.8	300	6.0	12,000
1	66			2.7	2.7		1.2	2,320
				2.7	2.7		1.2	2,320
1	66							
6	581		19.9	4.5	24.4	3,680	3.5	6,920
1	70		0.4		0.4		1.0	2,000
1	35							
1	22		3.7		3.7			
1	41		9.7		9.7	1,430		
1	266							
1	147							
			6.1	4.5	10.6	2,250	2.5	4,920
7	647		19.9	7.2	27.1	3,680	4.6	9,240
23	1,632		75.5	28.2	103.7	7,230	14.1	28,200

(2) 県民参加による森づくり年間参加延べ人数等

年度	県民参加による 森づくり 年間参加延べ人数	とやまの森づくりサポートセンター登録団体		とやまの森づくり サポートセンター 登録企業数
		団体数	人数	
平成 23 年度	10,775人	83団体	3,205人	45社
平成 24 年度	11,046人	88団体	3,377人	46社
平成 25 年度	11,270人	99団体	4,052人	50社
平成 26 年度	11,395人	111団体	4,412人	50社
平成 27 年度	11,718人	117団体	4,835人	50社

資料 県森林政策課調

(3) 森の寺子屋開催実績

年度	開催回数	参加人数
平成 23 年度	95回	6,812人
平成 24 年度	90回	6,684人
平成 25 年度	114回	7,207人
平成 26 年度	123回	7,505人
平成 27 年度	121回	8,360人

資料 県森林政策課調

(4) 県民による森づくり提案事業(県民実践活動)実績

年度	実施件数	参加延べ人数
平成 23 年度	24件	4,100人
平成 24 年度	21件	3,123人
平成 25 年度	16件	2,243人
平成 26 年度	15件	3,086人
平成 27 年度	13件	2,016人

資料 県森林政策課調

(5)「とやまの森づくりサポートセンター」への登録団体一覧

I サポートセンター登録団体・個人

H29. 3. 31現在

	登録年月	団体名称	会員数
1	H18.03	あそあそ自然学校	35
2	H18.03	草刈り十字軍運動本部	37
3	H18.03	雑木囃子	20
4	H18.03	公益財団法人 オイスカ富山県支部	146
5	H18.03	NPO法人 南砺の山々を守る実行委員会	25
6	H18.03	富山県フォレストリーダー協会	132
7	H18.03	片貝川の流れを戻す会	50
8	H18.03	NPO法人 グリーンツーリズムとやま	74
9	H18.03	森づくりボランティア「天林森の会」	32
10	H18.03	とやま森林サポーターの会	28
11	H18.03	とやま森林サポーター二期会	27
12	H18.03	とやま森林サポーター三期会	29
13	H18.03	とやま森林サポーター四期会	26
14	H18.03	NPO法人 とやまの木で家をつくる会	80
15	H18.03	どんぐりころりん会	45
17	H18.04	環境教育ネットワークとやまエコひろば	10
18	H18.04	とやま森林づくりボランティアの会	56
19	H18.04	とやま森林インストラクター会	23
20	H18.04	NPO法人 地域福祉協会	15
21	H18.04	グリーンサポート 十夢草野の会	20
22	H18.05	めひの野園	10
24	H18.05	NPO法人 きんたろう倶楽部	150
25	H18.05	市民いきものメイト	80
26	H18.06	呉羽丘陵 ”森の楽校”	40
27	H18.06	とやま森林と人ネットワーク	5
28	H18.08	小矢部市立 蟹谷(かんだ)中学校	76
29	H18.08	社会福祉法人 「溪明園」	10
31	H18.10	伏木ふれあいの杜 管理協力会	210
32	H18.10	上市町立 上市中学校 生徒会	80
33	H18.11	夢創塾(むそうじゅく)	9
34	H19.02	NPO法人 森のむささび	42
36	H19.04	NPO法人 森林総合支援センター	30
37	H19.05	梅檀野さくらの会	34
38	H19.05	NPO法人 北陸歴史遺産研究機構(石動・津幡里山を守る会:改称)	8
39	H19.05	NPO法人 Bamboo saves the earth	20
40	H19.08	富山県林友クラブ	140
41	H20.02	砺波里山再生の会	10
42	H20.02	阿古屋野森づくりクラブ	34
46	H20.07	エコロの森ネイチャークラブ	10
47	H20.09	里山と共に	5
48	H20.09	クリキンディの森づくりの会	40
49	H20.10	悠遊会(ゆうゆうかい)	49
50	H20.10	炭竹会	20
51	H20.10	しんゆう倶楽部	37
52	H20.11	アートNPOヒミング	40
53	H21.01	ぶなっこ会	71
54	H21.01	山平の森を育てる会	18
55	H21.02	ふるさと再生塾	7
57	H21.03	閑乗寺の会	8
58	H21.03	富山県がうん天蚕の会	40
59	H21.04	富山国際大学環境サークル	12
60	H21.05	土屋背戸山を守る会	150
61	H21.05	樵舎(たきぎのかい)	10
62	H21.06	小菅沼・ヤギの杜	8
63	H21.07	泉里山守る会	37
64	H21.10	氷見 竹楽座	5
65	H22.02	下向田里山を守る会	43
66	H22.03	小長沢大山の森を守る会	46
68	H22.05	清水場あじさい園の会	31
69	H22.06	富山森のこども園	50
70	H22.07	なめりかわ森づくりクラブ	8
71	H22.07	里山活性化協議会	39
72	H22.07	竹取倶楽部	45

	登録年月	団体名称	会員数
73	H22.08	NPO法人 こば	98
74	H22.10	かぐや姫	20
75	H23.01	一般社団法人 縄文文化ふれあい塾	8
76	H23.04	開木の里山を守る会	25
77	H23.06	愛本夢の里プロジェクト実行委員会	9
78	H23.07	フードバンクとやま	50
79	H23.08	社会福祉法人 恵風会「あざみ園」	36
80	H23.08	森のたくはいびん	17
81	H23.09	梅檀山地区森林振興委員会	28
82	H23.11	舞谷の里山を守る会	80
83	H23.12	東別所森林イベントパーク“絆”	10
84	H24.01	楽器の森	15
85	H24.03	金山里山の会	38
86	H24.05	富山県立 となみ野高等学校	50
87	H24.07	JUON NETWORK 東海北陸地域ブロック富山会	20
88	H24.10	竹の里	10
89	H25.02	しいたけクラブ	8
90	H25.02	広葉樹育成会	20
91	H25.03	谷内竹林整備の会	18
92	H25.03	夢響村塾とやま	10
93	H25.04	美しい森ネットワーク	10
94	H25.05	竹林青空会	15
95	H25.05	ガイア自然学校とやま校	35
96	H25.06	NPO法人 自然環境ネットワーク・射水市ビオトープ協会	43
97	H25.06	道宗道の会	39
98	H25.06	梅谷の郷	12
99	H25.08	氷見小竹森づくり協議会	40
100	H25.09	宮新田の里山を考える会	15
101	H25.11	氷見市水産多面的機能発揮対策協議会	500
102	H25.11	ハッピーライフの会	13
104	H26.02	大門里山の会	46
105	H26.02	きららかネットワーク	15
106	H26.03	竹繁殖抑制研究の会	5
107	H26.04	NPO法人 アイ・フィール・ファイン	14
108	H26.04	ボランティア・私緑木生	7
109	H26.04	祖父岳	5
110	H26.05	NPO法人 健康麻将越中ひばり会	115
111	H26.05	ひみり山杉活用協議会	50
112	H26.06	園芸療法ネットワーク富山	10
113	H26.07	木工あすなる	8
114	H26.07	NPO法人 環・日本海	40
115	H26.08	宮腰里山の会	20
116	H26.09	高岡市立 太田小学校	79
117	H26.09	波樹沙(なぎさ)	50
118	H26.10	ひろたんのもり	20
119	H26.10	地元の竹林を守る会	5
120	H27.03	御手植え杉を守る会	50
121	H27.04	五位山活性化協議会	48
122	H27.08	高岡市二上谷内里山守る会	20
123	H27.08	にながわ保育園	20
124	H27.10	とやまの森で森林療法を楽しむ会	24
125	H28.03	二上山森林振興会	101
126	H28.03	SOGO(そーごー)	10
127	H28.05	花の森・天神山ガーデン	83
128	H28.06	高窪竹林会	35
129	H28.06	三尾竹細工生産組合	40
130	H28.06	黒川地区グリーンツーリズム協議会	5
131	H28.06	氷見市立湖南小学校	216
132	H28.07	魚津市漁場環境保全会	55
133	H28.10	NPO法人 ひみ森の番屋	12
134	H29.03	森羅クラブ 立山	20
		小計(124団体)	5,247
		個人登録者	52
		計	5,299

II サポートセンター登録企業

H29.3.31現在

	登録年月	企業名称	社員(会員)数
1	H18.03	双爽グループ「北陸ココ・コラうるおいの森づくり」有志の会	350
2	H18.05	イオンリテール(株) イオン高岡南店 (イオン(株):改称)	350
3	H18.10	(株)国際電気セミコンダクターサービス	131
4	H19.05	株式会社トヨックス	308
5	H19.05	北星ゴム工業株式会社	470
6	H19.05	ダイヤテックス株式会社	280
7	H19.07	川端鐵工株式会社	80
8	H19.09	YKKグループ	6,140
9	H19.11	ウッドリンク株式会社 フォレスタークラブ	150
10	H19.12	藤堂工業株式会社	160
11	H20.01	オダケホームグループ“安心の森づくり”クラブ	215
12	H20.04	日本労働組合総連合会富山県連合会(連合富山)	60,000
13	H20.04	クラシエ製菓株式会社 高岡工場	180
14	H20.05	北陸電力グループ森に恩返し活動実行委員会とやま	29
15	H20.05	北陸電力グループ森に恩返し活動実行委員会うおづ	30
16	H20.06	岸田木材株式会社 森林パートナー事業部	30
17	H20.06	国際電気テクノサービス株式会社	70
18	H20.07	日本海ガス株式会社	350
19	H20.09	株式会社富山村田製作所	1,300
20	H20.09	株式会社高松メッキ	198
21	H20.11	TOTO株式会社 北陸支社	20
22	H20.11	大和ハウス工業株式会社 富山支店	126
23	H21.02	(株)日立国際電気	619
24	H21.03	ヤマサン食品工業株式会社	140
26	H21.04	日の出屋製菓産業株式会社	350
28	H21.05	中越パルプ工業株式会社 高岡工場	420
29	H21.05	中越ロジスティクス株式会社	280
30	H21.05	中越緑化株式会社	32
31	H21.06	公益財団法人 ニッセイ緑の財団	8
32	H21.07	大洋住宅株式会社 (大洋フォレストクラブ)	20
33	H21.08	富山県生活協同組合	200
34	H21.08	中越テクノ株式会社	25
36	H21.10	新越部品(株) 上市工場 (北越電装(株):改称)	80
37	H21.10	ドコモ北陸グループ	830
38	H22.03	大高建設株式会社	57
41	H22.06	株式会社 アーキジオ	57
42	H22.09	関西電力 北陸支社 森づくりサークル	20
43	H22.09	富士ゼロックスマニュファクチャリング(株) 富山事業所	210
44	H22.12	エコーウッド富山 株式会社	15
45	H23.04	株式会社OSCAR J.J	100
46	H23.12	関西電力労働組合 北陸地方本部	528
47	H24.12	三協立山株式会社	5,615
48	H25.04	富山FP会	11
49	H25.07	アサヒビール株式会社 富山支社	10
50	H25.09	井波大建工業株式会社	210
51	H25.10	氷見建設業協会	38
52	H27.03	株式会社 北陸銀行 石動支店・津沢支店	23
53	H28.03	株式会社 北陸銀行	2,906
54	H28.04	チューモク株式会社	130
55	H28.05	トナミ運輸労働組合	3,391
56	H29.01	共和土木株式会社	98
57	H29.01	株式会社 頼成工務店	8
58	H29.01	オダニホーム 株式会社	6
59	H29.02	(株)山下ホーム 自然のもりの会	37
60	H29.02	細木建設株式会社	24

5 造林

(1)造林実績

(単位:ha)

センター別	市町村別	再造林・拡大造林計	再造林				拡大造林			複層林
			総数	造林公共事業	無花粉スギ植栽事業	森林総研造林	総数	造林公共事業	治山事業	実のなる木植栽事業※
	平成23年度	28.3	11.3	9.5		1.8	17.0	4.0	13.0	
	平成24年度	14.9	8.6	6.3	2.3		6.3	0.3	6.0	13.8
	平成25年度	18.8	17.9	16.0	1.9		1.0	0.1	0.9	14.2
	平成26年度	34.9	33.8	18.4	3.9	11.6	1.1		1.1	10.5
	平成27年度	33.9	30.4	13.2	14.1	3.2	3.5		3.5	7.2
新川	魚津市	1.5	1.5		1.5					0.5
	滑川市	0.3	0.3		0.3					
	黒部市	0.6	0.6		0.6					
	(黒部市)									
	(宇奈月町)	0.6	0.6		0.6					
	入善町	1.4					1.4		1.4	
	朝日町	0.2					0.2		0.2	
計	3.9	2.4		2.4		1.5		1.5	0.5	
富山	富山市	0.5	0.5		0.5					1.0
	(富山市)									
	(大沢野町)	0.2	0.2		0.2					
	(大山町)									
	(八尾町)									1.0
	(婦中町)	0.3	0.3		0.3					
	(山田村)									
	(細入村)									
	舟橋村									
上市町	0.3	0.3		0.3					1.8	
立山町	0.4	0.4		0.4						
計	1.1	1.1		1.1					2.8	
高岡	高岡市	5.5	5.5	5.0	0.5					
	(高岡市)	0.5	0.5	0.5						
	(福岡町)	5.1	5.1	4.6	0.5					
	氷見市	9.0	7.9	2.1	4.1	1.7	1.1		1.1	
	小矢部市	7.3	7.3	6.0	1.4					0.3
	射水市									
	(新湊市)									
	(小杉町)									
	(大門町)									
	(下村)									
(大島町)										
計	21.8	20.8	13.1	6.0	1.7	1.1		1.1	0.3	
砺波	砺波市	1.2	1.2		1.2					
	(砺波市)	1.2	1.2		1.2					
	(庄川町)									
	南砺市	5.9	5.0	0.1	3.5	1.5	0.9		0.9	3.7
	(城端町)	1.2	1.0		1.0		0.2		0.2	
	(平村)	1.1	0.9			0.9	0.3		0.3	
	(上平村)	0.5					0.5		0.5	
	(利賀村)									1.4
	(井波町)	0.6	0.6			0.6				
	(井口村)									
	(福野町)									
(福光町)	2.6	2.6	0.1	2.5					2.3	
計	7.1	6.2	0.1	4.6	1.5	0.9		0.9	3.7	

資料 県森林政策課調 注:計と内訳の和が一致しないのは四捨五入による。

※実のなる木植栽事業の面積は、植栽本数÷1,000(本/ha)で換算したもの

(2) 山行苗木需給実績(針葉樹)

(単位:千本)

区分	樹種	スギ			ヒノキ	アテ	クロマツ	合計	
		実生	さし木	小計					
平成23年度 需給量		31	17	48		4	1	53	
平成24年度 需給量		26	8	34			4	38	
平成25年度 需給量		38	2	40	3	3	9	54	
平成26年度 需給量		50	4	54	4	2	4	64	
平成27年度 需給量		60	2	62			5	67	
27年度	供給量	県内生産業者							
		県内森林組合							
		県営	36		36				36
		その他							
	供給量小計	36		36				36	
	量	県外移入量	24	2	26			5	31
	合計	60	2	62			5	67	
	需要量	県内需要量	60	2	62			5	67
需要量	県外移出量								
需要量	合計	60	2	62			5	67	

資料 県森林政策課調

(3) 林業用種苗生産者経営体別苗畑面積

H28.3現在

(単位:戸, ha)

経営体規模	県		市町村		森林組合		苗組生産者		一般生産者		その他(学校・会社)		計	
	員数	面積	員数	面積	員数	面積	員数	面積	員数	面積	員数	面積	員数	面積
0.1ha以下							(1)	(0.1)					(1)	(0.1)
0.1~0.5							1	0.5					1	0.5
0.6~1.0					(1)	(1.0)							(1)	(1.0)
1.1~3.0	1	1.5											1	1.5
3.1~5.0														
5.1~														
計	1	1.5					1	0.5					2	2.0

資料 県森林政策課調

(4)採種園(育種母樹林)の状況

ア.現況

H28.3現在

採種園名	所在地	樹種	面積	設定年度	クローン数	本数/ha	備考
魚津採種園	魚津市石垣平	スギ	2.7ha	S44~47	66クローン	300本	
森林研究所	中新川郡立山町吉峰	スギ	0.8ha	S52	122クローン	590本	
計			3.5ha				

イ.採種量

(単位:kg)

年度	12	13	14	15	16	17	18	19	20	21	22	23	24	25	26	27
魚津	77	75	40	40	30	48	0	12	13	14	3	13	6	22	0	0
森研	1	1	1	0	0	0	0	0	0	0	0	0	0	0	0	0
計	78	76	41	40	30	48	0	12	13	14	3	13	6	22	0	0

資料 県森林政策課調

(5)採穂園(育種母樹林)の状況

ア.現況

H28.3現在

採穂園名	所在地	樹種	面積	設定年度	クローン数	本数/ha	備考
砺波採穂園	砺波市福山	スギ	3.9ha	S37~64	15クローン	2,000本	無花粉スギ「はるよこい」180本
森林研究所	中新川郡立山町吉峰	スギ	0.5ha	S35	279クローン	7,400本	
計			4.4ha				

イ.採穂量

(単位:千本)

年度	12	13	14	15	16	17	18	19	20	21	22	23	24	25	26	27
砺波	5	4	20	22	54	54	25	23	13	13	10	0	0	0	0	0
森研	1	1	1	0	0	0	0	0	0	0	0	0	0	0	0	0
計	6	5	21	22	54	54	25	23	13	13	10	0	0	0	0	0

資料 県森林政策課調

(6) 民有林適地適木調査実績(土壌型別分布表)

土 壤 群 亜 群 土 壌 型		褐色森林土						黒色土		
		褐色森林土					暗色系褐色森林土			
		BB	BC	BD(d)	BD	BE	dBD(d)	dBD	BlD(d)	BlD
丘陵性山地	面積	3,732	3,254	27,044	26,586	742			382	541
	比率	5.8	5.0	42.0	41.3	1.2			0.6	0.8
低海拔山地	面積	6,259	962	16,661	29,711	1,038				205
	比率	10.5	1.5	26.8	47.8	1.7				0.3
高海拔山地	面積	1,328	71	8,474	1,579	169	2,271	1,248		
	比率	2.5	0.1	15.7	2.9	0.3	4.2	2.3		
計	面積	11,319	4,278	52,179	57,876	1,949	2,271	1,248	382	746
	比率	6.3	2.4	28.9	32.1	1.1	1.2	0.7	0.6	0.4

資料: 林業技術センター林業試験場調(昭和53年)

- (注) 1. 丘陵性山地標高約400m以下、低海拔山地約400~800m、
高海拔山地約800m以上、ただし、主地区分などの関係から、
標高区分は完全に行っていないので部分的には出入りしている。
2. 適木面積に急傾斜地、小さな岩石地、崩壊地等、造林不能地が含まれている。(約15%)

(単位:ha、%)

赤色土	ポドゾル			泥炭土		未熟土	岩石地	合計	適木面積
	乾性	湿性		PP	Pt	残積性	崩壊地		
RC	PD	PW I～II	PWIII					未熟土	その他
382						1,138	577		
0.6						1.8	0.9	64,369	48,649
						5,953	1,406		
						9.6	2.2	62,195	35,309
	253	8,708	6,498	651	225	19,401	3,011		
	0.6	16.2	12.1	1.2	0.4	36.0	5.6	53,887	4,650
382	253	8,708	6,498	651	225	26,492	4,994		
0.2	0.1	4.8	3.6	0.4	0.1	14.7	2.8	180,450	88,608

6 林道・作業道

(1)林道現況

センター別	市町村	林道総数		自動車道					
		(軽車道含む)		自動車道計		林道密度 (m/ha)	7.0m以上		7.0未満 路線数
		路線数	延長	路線数	延長		路線数	延長	
	平成23年度	746	1,726,511	604	1,584,758	8.9	9	37,732	41
	平成24年度	745	1,738,616	603	1,596,983	8.9	9	38,684	39
	平成25年度	739	1,733,641	599	1,599,337	8.9	9	38,994	37
	平成26年度	738	1,733,384	598	1,600,105	8.9	9	39,383	36
	平成27年度	735	1,731,613	596	1,599,434	8.9	9	40,441	36
新 川	魚津市	48	143,895	36	133,309	13.0	1	1,668	1
	滑川市	5	8,597	4	7,977	11.4			
	黒部市	40	92,458	32	85,446	9.5	1	1,129	2
	(黒部市)	23	52,949	18	48,451	15.3	1	1,129	1
	(宇奈月町)	17	39,509	14	36,995	6.4			1
	入善町	7	20,726	5	19,426	21.7			
	朝日町	34	72,317	29	67,820	9.2	2	7,447	1
	計	134	337,993	106	313,978	11.2	4	10,244	4
富 山	富山市	102	366,412	91	352,577	6.1	4	26,665	9
	(富山市)								
	(大沢野町)	20	64,880	16	61,192	15.1			2
	(大山町)	39	180,312	34	171,375	5.6	3	25,250	3
	(八尾町)	27	84,263	27	84,263	5.5	1	1,415	2
	(婦中町)	3	1,328	1	118	0.1			1
	(山田村)	6	9,820	6	9,820	3.3			1
	(細入村)	7	25,809	7	25,809	9.5			
	舟橋村								
	上市町	28	80,917	23	75,528	6.3			1
	立山町	30	96,554	27	92,744	12.4	1	3,532	1
計	160	543,883	141	520,849	6.7	5	30,197	11	
高 岡	高岡市	66	103,764	50	92,128	13.8			1
	(高岡市)	43	58,102	30	47,827	14.4			
	(福岡町)	23	45,662	20	44,301	13.1			1
	氷見市	115	174,046	73	134,430	10.0			3
	小矢部市	70	94,758	55	80,496	13.7			2
	射水市	22	17,596	15	11,243	9.5			1
	(新湊市)								
	(小杉町)	15	13,317	12	9,266	8.5			1
	(大門町)	7	4,279	3	1,977	21.9			
	(下村)								
	(大島町)								
計	273	390,164	193	318,297	11.7			7	
砺 波	砺波市	23	35,714	22	33,805	9.8			6
	南砺市	145	423,859	134	412,505	9.5			8
	計	168	459,573	156	446,310	9.5			14
合計		735	1,731,613	596	1,599,434	8.9	9	40,441	36

資料 県森林政策課調

注 幅員は全幅員(車道幅員+路肩)である。路線数は起点において数える。

車 道					軽 車 道			
～5.0m	4.0未満～3.6m		3.6m未満3.0m以上		舗 装		軽車道(3.0～1.8)	
延 長	路線数	延 長	路線数	延 長	舗装延長	舗装率(%)	路線数	延 長
303,488	463	1,155,779	91	87,759	916,139	57.8	142	141,753
315,854	464	1,154,359	91	88,086	942,976	59.0	142	141,633
318,919	463	1,153,338	90	88,086	948,793	59.3	140	134,304
318,289	462	1,153,927	91	88,506	959,076	59.9	140	133,279
319,443	461	1,151,098	90	88,452	963,936	60.3	139	132,179
12,756	29	109,109	5	9,776	67,053	50.3	12	10,586
	3	6,710	1	1,267	6,999	87.7	1	620
12,294	25	68,133	4	3,890	74,505	87.2	8	7,012
10,036	14	33,882	2	3,404	40,207	83.0	5	4,498
2,258	11	34,251	2	486	34,298	92.7	3	2,514
	5	19,426			8,586	44.2	2	1,300
16,095	21	39,354	5	4,924	46,362	68.4	5	4,497
41,145	83	242,732	15	19,857	203,505	64.8	28	24,015
105,431	76	219,212	2	1,269	256,678	72.8	11	13,835
23,884	13	36,539	1	769	52,308	85.5	4	3,688
51,421	28	94,704			117,737	68.7	5	8,937
27,918	23	54,430	1	500	55,024	65.3		
118					118	100.0	2	1,210
2,090	5	7,730			8,345	85.0		
	7	25,809			23,146	89.7		
9,079	20	65,972	2	477	52,790	69.9	5	5,389
5,042	23	82,115	2	2,055	71,138	76.7	3	3,810
119,552	119	367,299	6	3,801	380,606	73.1	19	23,034
11,293	43	72,556	6	8,279	68,296	74.1	16	11,636
611	27	44,250	3	2,966	35,796	74.8	13	10,275
10,682	16	28,306	3	5,313	32,500	73.4	3	1,361
33,604	45	84,005	25	16,821	79,138	58.9	42	39,616
5,574	41	66,508	12	8,414	25,588	31.8	15	14,262
689	8	5,573	6	4,981	3,062	27.2	7	6,353
689	8	5,573	3	3,004	3,062	33.0	3	4,051
			3	1,977			4	2,302
51,160	137	228,642	49	38,495	176,084	55.3	80	71,867
11,459	11	18,284	5	4,062	21,455	63.5	1	1,909
96,127	111	294,141	15	22,237	182,286	44.2	11	11,354
107,586	122	312,425	20	26,299	203,741	45.7	12	13,263
319,443	461	1,151,098	90	88,452	963,936	60.3	139	132,179

(2) 林道事業実績

センター別	市町村	開						設					
		総 数		公共(山のみち除く)		山のみち		県 単		円滑化		そ の 他	
		延長m	事業費	延長m	事業費	延長m	事業費	延長m	事業費	延長m	事業費	延長m	事業費
	平成23年度	9,013	2,367,572	6,798	1,123,055	1,441	1,161,398	774	83,119			-	-
	平成24年度	6,298	1,530,717	4,768	902,983	1,240	491,843	290	135,891			-	-
	平成25年度	10,004	2,409,501	8,071	1,566,281	1,853	756,808	80	86,412			-	-
	平成26年度	3,230	1,762,858	2,449	1,212,401	633	515,248	148	35,208			-	-
	平成27年度	3,640	1,644,737	2,582	1,064,650	1,058	574,895		5,193			-	-
新 川	魚津市	122	130,040	122	129,509		532						
	滑川市												
	黒部市	69	65,849			69	65,849						
	(黒部市)	69	65,849			69	65,849						
	(宇奈月町)												
	入善町												
	朝日町	989	104,215			989	104,215						
計	1,180	300,105	122	129,509	1,058	170,596							
富 山	富山市	345	885,192	345	480,893		404,299						
	(富山市)												
	(大沢野町)	345	31,132	345	31,132								
	(大山町)		488,405		185,886		302,518						
	(八尾町)		365,655		263,875		101,780						
	(婦中町)												
	(山田村)												
	(細入村)												
	舟橋村												
	上市町	222	35,949	222	30,756				5,193				
立山町	50	20,895	50	20,895									
計	617	942,036	617	532,544		404,299		5,193					
高 岡	高岡市		10,748		10,748								
	(高岡市)												
	(福岡町)		10,748		10,748								
	氷見市												
	小矢部市												
	射水市												
	(新湊市)												
	(小杉町)												
	(大門町)												
	(下村)												
(大島町)													
計		10,748		10,748									
砺 波	砺波市	803	25,534	803	25,534								
	(砺波市)												
	(庄川町)	803	25,534	803	25,534								
	南砺市	1,040	366,315	1,040	366,315								
	(城端町)												
	(平村)	366	141,676	366	141,676								
	(上平村)	526	36,062	526	36,062								
	(利賀村)	148	188,576	148	188,576								
	(井波町)												
	(井口村)												
	(福野町)												
	(福光町)												
計	1,843	391,849	1,843	391,849									
合計	3,640	1,644,737	2,582	1,064,650	1,058	574,895		5,193					

資料 県森林政策課調

注:実績延長には、未完成延長は含まない。なお、延長には改築延長を含みで計上。

注:事業費については、前年度事業費の繰越分を含むが、翌年度への繰越分は含まない。

改 良						舗 装					
総 数		公 共		県単・その他		総 数		公 共		県単・その他	
箇所数	事業費	箇所数	事業費	箇所数	事業費	延長m	事業費	延長m	事業費	延長m	事業費
34	130,589	3	32,162	31	98,427	7,676	331,175	5,174	228,570	2,502	102,605
35	154,701	4	39,729	31	114,972	6,587	207,653	5,183	172,468	1,404	35,185
32	260,371	6	85,852	26	174,520	10,605	296,485	8,874	246,739	1,731	49,746
31	221,760	6	106,220	25	115,541	3,390	117,588	2,266	87,165	1,124	30,423
40	280,578	4	78,295	36	202,283	5,117	191,805	3,545	143,234	1,572	48,571
4	9,018			4	9,018	183	3,875	107	1,985	76	1,890
5	52,122	2	46,284	3	12,156	136	6,447	69	5,267	67	1,180
2				2	6,318	136	6,447	69	5,267	67	1,180
3	52,122	2	46,284	1	5,838						
1	3,618			1	3,618	316	9,707			316	9,707
						1,166	57,276	989	53,518	177	3,758
10	64,758	2	46,284	8	24,792	1,801	77,306	1,165	60,770	636	16,536
12	96,421			12	96,421						
1	1,782			1	1,782						
7	80,209			7	80,209						
3	8,598			3	8,598						
1	5,832			1	5,832						
2	13,095			2	13,095	76	2,225			76	2,225
						478	17,000			478	17,000
14	109,516			14	109,516	554	19,225			554	19,225
3	11,303			3	11,303	1,195	36,470	1,195	36,470		
1	3,119			1	3,119						
2	8,184			2	8,184	1,195	36,470	1,195	36,470		
4	11,000			4	11,000						
1	8,856			1	8,856						
8	31,159			8	31,159	1,195	36,470	1,195	36,470		
1	13,359			1	13,359	803	25,534	803	25,534		
1	13,359			1	13,359						
						803	25,534	803	25,534		
7	55,468	2	32,011	5	23,457	764	33,270	382	20,461	382	12,810
3	32,800	2	32,011	1	788	382	20,461	382	20,461		
2	2,754			2	2,754						
2	19,914			2	19,914	382	12,810			382	12,810
8	68,826	2	32,011	6	36,815	1,567	58,804	1,185	45,995	382	12,810
40	280,578	4	78,295	36	202,283	5,117	191,805	3,545	143,234	1,572	48,571

注：舗装事業費については、開設における同時舗装分を含む。
これに係る事業費は、開設事業から、舗装経費分の概数を記入。

(3) 作業道(路)現況

センター別	市町村別	総数		造 林							
				計		公 社		森 林 総 研		個 人	
		路線数	延長	路線数	延長	路線数	延長	路線数	延長	路線数	延長
	平成23年度	1,372	1,302,232	358	644,342	223	427,992	119	206,001	16	10,349
	平成24年度	1,517	1,406,880	358	638,820	223	427,992	119	200,479	16	10,349
	平成25年度	1,679	1,549,250	368	645,160	223	427,992	129	206,819	16	10,349
	平成26年度	1,824	1,695,237	372	652,360	223	427,992	133	214,019	16	10,349
	平成27年度	1,959	1,834,080	372	654,760	223	427,992	133	216,419	16	10,349
新 川	魚津市	157	129,323	26	48,090	18	42,626	4	4,360	4	1,104
	滑川市	13	6,443								
	黒部市	89	60,694	11	15,137	5	9,797	4	4,726	2	614
	(黒部市)	52	31,968	8	8,164	4	6,730	2	820	2	614
	(宇奈月町)	37	28,726	3	6,973	1	3,067	2	3,906		
	入善町	12	6,063	3	1,644	1	734	2	910		
	朝日町	47	42,450	4	15,031	4	15,031				
	計	318	244,973	44	79,902	28	68,188	10	9,996	6	1,718
富 山	富山市	424	530,328	102	217,088	73	156,302	26	58,352	3	2,434
	(富山市)										
	(大沢野町)	79	96,873	18	51,645	13	40,841	5	10,804		
	(大山町)	77	88,964	17	40,049	12	30,906	5	9,143		
	(八尾町)	180	250,395	45	94,851	32	62,872	12	31,392	1	587
	(婦中町)	20	17,642	3	4,934	1	3,087			2	1,847
	(山田村)	44	48,726	13	17,028	9	10,015	4	7,013		
	(細入村)	24	27,728	6	8,581	6	8,581				
	舟橋村										
	上市町	83	69,140	17	26,705	7	16,697	10	10,008		
立山町	62	45,820	16	12,861	10	5,593	6	7,268			
	計	569	645,288	135	256,654	90	178,592	42	75,628	3	2,434
高 岡	高岡市	126	105,104	25	45,858	17	37,389	7	7,710	1	759
	(高岡市)	40	30,301	5	8,725	3	7,205	2	1,520		
	(福岡町)	86	74,803	20	37,133	14	30,184	5	6,190	1	759
	氷見市	194	168,119	37	45,018	28	40,584	7	3,679	2	755
	小矢部市	152	108,970	27	36,471	19	30,604	7	5,342	1	525
	射水市	18	22,866	6	10,530	6	10,530				
	(新湊市)										
	(小杉町)	18	22,866	6	10,530	6	10,530				
	(大門町)										
	(下村)										
(大島町)											
	計	490	405,059	95	137,877	70	119,107	21	16,731	4	2,039
砺 波	砺波市	124	98,916	14	26,944	13	24,539			1	2,405
	(砺波市)	67	47,397	9	15,680	9	15,680				
	(庄川町)	57	51,519	5	11,264	4	8,859			1	2,405
	南砺市	458	439,844	84	153,383	22	37,566	60	114,064	2	1,753
	(城端町)	108	87,904	15	21,697	5	11,825	10	9,872		
	(平村)	54	53,034	17	28,203	4	4,085	13	24,118		
	(上平村)	13	12,043								
	(利賀村)	106	117,186	24	53,331	4	4,370	20	48,961		
	(井波町)	34	39,067	4	10,788			3	10,080	1	708
	(井口村)	10	10,159	2	1,268	1	406	1	862		
	(福野町)	11	15,489	1	2,233	1	2,233				
	(福光町)	122	104,962	21	35,863	7	14,647	13	20,171	1	1,045
		計	582	538,760	98	180,327	35	62,105	60	114,064	3
	合計	1,959	1,834,080	372	654,760	223	427,992	133	216,419	16	10,349

資料 県森林政策課調

(単位:m)

林 構		林 産 集 落		県 単		そ の 他	
路線数	延 長	路線数	延 長	路線数	延 長	路線数	延 長
103	93,756	11	14,636	335	166,529	564	382,848
103	93,756	11	14,636	336	166,650	709	492,778
103	93,756	11	14,636	336	166,650	861	628,619
103	93,756	11	14,636	338	167,909	1,000	766,576
103	93,756	11	14,636	342	170,069	1,131	900,859
6	4,174			33	18,639	92	58,420
1	644			1	25	11	5,774
5	4,679			14	8,396	59	32,482
2	1,423			9	6,647	33	15,734
3	3,256			5	1,749	26	16,748
						9	4,419
				10	5,410	33	22,009
12	9,497			58	32,470	204	123,104
40	43,204			45	23,263	237	246,773
5	4,677			9	3,245	47	37,306
3	2,909			12	4,619	45	41,387
24	28,403			12	8,057	99	119,084
3	2,498			7	3,889	7	6,321
3	2,115			1	110	27	29,473
2	2,602			4	3,343	12	13,202
1	906			21	9,926	44	31,603
2	1,497			23	6,798	21	24,664
43	45,607			89	39,987	302	303,040
2	1,973	2	620	28	11,993	69	44,660
2	1,973	1	100	10	2,731	22	16,772
		1	520	18	9,262	47	27,888
1	1,348	3	1,896	45	21,160	108	98,697
1	1,718			33	15,491	91	55,290
				1	72	11	12,264
				1	72	11	12,264
4	5,039	5	2,516	107	48,716	279	210,911
11	10,185			18	6,476	81	55,311
5	3,031			10	2,601	43	26,085
6	7,154			8	3,875	38	29,226
33	23,428	6	12,120	70	42,420	265	208,493
10	5,885			21	13,777	62	46,545
2	1,277	1	2,000	14	11,018	20	10,536
		2	2,739	1	230	10	9,074
		3	7,381	10	4,006	69	52,468
3	1,761			1	330	26	26,188
						8	8,891
				1	370	9	12,886
18	14,505			22	12,689	61	41,905
44	33,613	6	12,120	88	48,896	346	263,804
103	93,756	11	14,636	342	170,069	1,131	900,859

(4) 市町村別作業道(路)開設実績

センター別	市町村別	総 数		造 林							
				計		公 社		森 林 総 研		個 人	
		延 長	事業費	延 長	事業費	延 長	事業費	延 長	事業費	延 長	事業費
	平成23年度	125,835	499,280	6,322	22,938			6,322	22,938		
	平成24年度	149,909	23,475,922	1,100	2,760			1,100	2,760		
	平成25年度	149,909	23,475,922	6,340	33,401			6,340	33,401		
	平成26年度	142,370	346,695	7,200	61,949			7,200	61,949		
	平成27年度	138,843	302,841	2,400	9,649			2,400	9,649		
新 川	魚津市	6,037	11,220	90	275			90	275		
	滑川市	943	2,100								
	黒部市	4,206	9,888								
	(黒部市)	1,307	4,160								
	(宇奈月町)	2,899	5,728								
	入善町	992	1,697								
	朝日町	1,882	3,073								
	計	14,060	27,978	90	275			90	275		
富 山	富山市	30,742	50,107	2,150	3,452			2,150	3,452		
	(富山市)										
	(大沢野町)	1,963	3,524								
	(大山町)	6,124	10,753	960	1,546			960	1,546		
	(八尾町)	18,627	29,415	1,190	1,906			1,190	1,906		
	(婦中町)										
	(山田村)	3,202	5,586								
	(細入村)	826	829								
	舟橋村										
	上市町	3,957	22,809								
立山町	8,629	12,781									
計	43,328	85,697	2,150	3,452			2,150	3,452			
高 岡	高岡市	7,995	19,758	160	5,922			160	5,922		
	(高岡市)	2,605	3,937								
	(福岡町)	5,390	15,821	160	5,922			160	5,922		
	氷見市	14,906	25,135								
	小矢部市	11,632	25,335								
	射水市	5,673									
	(新湊市)										
	(小杉町)	5,673									
	(大門町)										
	(下村)										
(大島町)											
計	40,206	70,228	160	5,922			160	5,922			
砺 波	砺波市	7,439	15,572								
	(砺波市)	3,114	4,274								
	(庄川町)	4,325	11,298								
	南砺市	33,810	103,366								
	(城端町)	5,709	6,015								
	(平村)	3,572	10,041								
	(上平村)	407	211								
	(利賀村)	4,330	6,662								
	(井波町)	4,147	11,941								
	(井口村)	2,765	21,468								
	(福野町)	4,686	10,192								
	(福光町)	8,194	36,836								
	計	41,249	118,938								
合 計	138,843	302,841	2,400	9,649			2,400	9,649			

資料 県森林政策課調

(単位 延長:m 事業費:千円)

林 構		林 産 集 落		県 単		そ の 他	
延 長	事 業 費	延 長	事 業 費	延 長	事 業 費	延 長	事 業 費
				121	900	143,466	537,580
				240	2,400	109,930	211,059
				189	1,800	135,841	312,778
				830	3,687	137,954	378,125
				2,160	6,896	134,283	294,561
						5,947	10,945
						943	2,100
						4,206	9,888
						1,307	4,160
						2,899	5,728
						992	1,697
						1,882	3,073
						13,970	27,703
						28,592	46,655
						1,963	3,524
						5,164	9,207
						17,437	27,509
						3,202	5,586
						826	829
				590	3,480	3,367	19,329
						8,629	12,781
				590	3,480	40,588	78,765
						7,835	13,836
						2,605	3,937
						5,230	9,899
						14,906	25,135
						11,632	25,335
						5,673	8,265
						5,673	8,265
						40,046	72,571
						7,439	15,572
						3,114	4,274
						4,325	11,298
				1,570	3,416	32,240	99,950
						5,709	6,015
						3,572	10,041
						407	211
						4,330	6,662
						4,147	11,941
						2,765	21,468
						4,686	10,192
				1,570	3,416	6,624	33,420
				1,570	3,416	39,679	115,522
				2,160	6,896	134,283	294,561

(5) 緑資源幹線林道事業の概況

年度	富山県3路線計		高山・大山線				大山・	
			有峰区間		大山I区間		大沢野・八尾区間	
	延長計	事業費計	延長	事業費	延長	事業費	延長	事業費
全体計画	109,688	54,289,340,125	38,600	19,629,863,000	10,600	5,822,214,000	10,200	4,948,373,000
52年度	(34.0) 427.0	136,775,000	(34.0) 427.0	136,775,000				
53年度	1,137.0	250,437,000	1,137.0	250,437,000				
54年度	1,406.9	337,057,000	1,406.9	337,057,000				
55年度	754.2	339,827,013	754.2	339,827,013				
56年度	853.6	391,690,798	808.5	337,049,938				
57年度	669.0	444,395,946	511.1	138,713,928	130.0	63,108,000		
58年度	(522.0) 650.2	471,796,979	258.2	74,571,108	(522.0) 392.0	157,000,000		
59年度	(355.0) 795.8	488,316,898	440.8	129,578,693	(355.0) 355.0	65,771,000		
60年度	(561.0) 813.3	567,702,857	(561.0) 813.3	174,635,939				
61年度	(1,100.0) 622.7	611,031,319	(1,100.0) 410.8	173,284,527				
62年度	(2,176.8) 620.4	797,277,505	(2,176.8) 456.7	208,076,236				
63年度	(831.4) 385.7	811,358,296	(831.4) 240.4	203,352,814				
平成元年度	(3,152.1) 2,864.3	824,417,759	(897.0) 669.2	205,974,423				
2年度	(2,392.0) 2,008.8	834,216,272	(1,242.0) 971.1	299,425,354				
3年度	(462.8) 1,529.8	826,737,729	(462.8) 533.0	337,071,723				
4年度	(2,073.8) 1,229.8	1,095,404,661	(471.3) 506.8	621,226,309				
5年度	(3,537.0) 1,243.6	1,530,743,108	(2,857.1) 393.0	969,767,227				
6年度	(1,230.9) 1,005.2	1,084,484,870	(556.6) 348.6	681,876,296				
7年度	(1,075.4) 1,214.8	1,455,884,606	(494.0) 669.0	970,617,225				
8年度	(398.8) 1,541.1	1,170,376,837	(288.0) 550.7	771,658,760				
9年度	(2,743.3) 2,442.5	1,049,124,570	(2,218.9) 1,940.3	691,274,945				
10年度	(1,114.3) 2,482.8	1,730,339,168	1,759.4	1,027,759,436				
11年度	(2,323.6) 2,547.9	1,235,153,176	(2,323.6) 1,979.5	748,781,474				
12年度	(636.7) 1,400.6	1,426,849,816	(405.9) 697.0	720,986,164				
13年度	(2,019.7) 1,012.0	1,138,377,845	(572.0) 319.0	601,184,413			133.0	100,550,502
14年度	(2,096.1) 1,484.7	1,492,443,331	(654.8) 427.6	863,783,670			148.1	180,680,590
15年度	(1,397.3) 907.3	1,085,638,965	(946.8) 119.5	672,007,798			86.5	109,690,795
16年度	(1,106.1) 1,101.9	1,051,765,914	(340.8) 233.1	581,390,753			122.0	164,434,230
17年度	(651.0) 1,195.1	992,414,107	(135.8) 470.1	593,480,691			0.0	109,714,763
18年度	(1,085.2) 1,667.7	1,312,214,006	(596.0) 478.5	801,925,139			(0.0) 48.3	152,905,883
19年度	(2,419.5) 451.5	503,118,773	(37.8) 9.8	107,119,099			(541.9) 0.0	87,561,608
20年度	(612.1) 11.0	473,647,762	(605.1) 0.0	367,319,612			(7.0) 11.0	102,904,177
21年度	(683.6) 0.0	288,078,654	(498.3) 0.0	249,687,571			(0.0) 0.0	0
22年度	(490.8) 66.0	228,443,561	(145.3) 7.0	197,280,000				
合計	(39,282.3) 38,544.2	28,477,542,101	(21,453.1) 20,747.1	15,584,957,278	(877.0) 877.0	285,879,000	(548.9) 548.9	1,008,442,548

資料 県森林政策課調

注：平成20年度以降は、既設道移管円滑化事業（事業実施主体：森林総合研究所森林農地整備センター）の実績を記載

注：平成23年度に事業廃止。

()は舗装

(単位 延長:m 金額:円)

福光線		朝日・大山線		朝日・魚津線		備考
延長	事業費	延長	事業費	延長	事業費	
5,688	5,198,115,125	21,900	8,891,648,000	32,900	14,747,500,000	
45.1	54,640,860					
27.9	242,574,018					新山の神トンネル上半掘削136.05m
	240,225,871					新山の神トンネル上半掘削160.5m
	292,967,205					大山I区間 大山町へ877.0m移管 新山の神トンネル上半掘削246.3m
	393,066,918					新山の神トンネル上半掘削338.7m
211.9	437,746,792					有峰区間 富山県へ1,640.1m移管 新山の神トンネル上半掘削290.4m
163.7	589,201,269					有峰区間 富山県へ1,687.4m移管 新山の神トンネル上半掘削256.65m
145.3	608,005,482					
(2,255.1)						
2,195.1	618,443,336					利賀・平区間 利賀村へ1,453.1m、平村へ802.0m移管
(1,150.0)						
1,037.7	534,790,918					
996.8	489,666,006					
(1,602.5)						
723.0	474,178,352					有峰区間 富山県へ934.2m移管
(679.9)						
141.0	222,608,098	165.0	147,305,723	544.6	191,062,060	利賀・平区間 平村へ3,432.4m移管
		(213.0)		(461.3)		
		336.2	194,215,474	320.4	208,393,100	有峰区間 富山県へ6,041.1m移管
				(581.4)		
		260.0	213,686,187	285.8	271,581,194	有峰区間 富山県へ1,342.2m移管
				(110.8)		
		335.9	204,673,989	654.5	194,044,088	
				(524.4)		
		143.0	175,600,954	359.2	182,248,671	
		(864.0)		(250.3)		
		434.5	448,339,222	288.9	254,240,510	朝日・魚津区間 朝日町へ1,136.4m移管
		288.3	201,147,906	280.1	285,223,796	有峰区間 富山県へ3,039.7m及び、大山町へ232.1m移管 朝日・魚津区間 朝日町へ774.7m移管
		(230.8)				
		393.7	344,408,275	309.9	361,455,377	有峰区間 富山県へ961.5m移管 上平・福光区間 福光町へ1,165.2m移管
		(633.5)		(814.2)		
		210.8	204,927,418	349.2	231,715,512	有峰区間 富山県へ1,265.2m移管 朝日・魚津区間 朝日町へ725.2m移管
		(404.1)		(1,037.2)		
		265.0	154,169,761	644.0	293,809,310	有峰区間 富山県へ758.8m移管 上平・福光区間 福光町へ950.9m移管 朝日・魚津区間 朝日町へ300.2m、魚津市へ413.9m移管
		(126.9)		(323.6)		
		299.8	182,434,075	401.5	121,506,297	有峰区間 富山県へ878.3m移管 上平・福光区間 福光町へ126.9m移管
		(451.3)		(314.0)		
		277.8	144,963,321	469.0	160,977,610	有峰区間 富山県へ521.2m移管 朝日・魚津区間 朝日町へ703.6m、魚津市へ346.1m移管
		(97.0)		(418.2)		
		262.0	148,022,117	463.0	141,196,536	上平・福光区間 南砺市へ777.6m移管 朝日・魚津区間 魚津市へ362.8m移管
		(0.0)		(489.2)		
		283.7	133,723,313	857.2	223,659,671	有峰区間 富山県へ257.3m移管
		(1,021.8)		(818.0)		
		155.2	153,250,303	286.5	155,187,763	上平・福光区間 南砺市へ887.2m移管 朝日・魚津区間 魚津市へ908.2m移管
		(0.0)		(0.0)		
		0.0	2,280,027	0.0	1,143,946	有峰区間 富山県へ365.4m移管 大沢野・八尾区間 富山市へ548.9m移管
		(185.3)		(0.0)		
		0.0	38,391,083	0.0	0	有峰区間 富山県へ264.4m移管 上平・福光区間 南砺市へ319.9m移管 朝日・魚津区間 朝日町へ454.5m移管
				(345.5)		
				59.0	31,163,561	有峰区間 富山県へ643.5m移管 朝日・魚津区間 黒部市へ345.5m移管
(5,687.5)		(4,227.7)		(6,488.1)		
5,687.5	5,198,115,125	4,110.9	3,091,539,148	6,572.8	3,308,609,002	

(6)山のみち地域づくり交付金事業の概況

(単位 延長:m 金額:千円)

年 度	有 峰 線		大沢野・八尾線		上平・福光線		宮崎・蛭谷線		福平・東城線	
	延 長	事 業 費	延 長	事 業 費	延 長	事 業 費	延 長	事 業 費	延 長	事 業 費
全体計画	8,900	8,897,000	9,700	3,981,000	17,700	5,807,000	11,500	5,109,119	3,500	1,343,102
平成20年度	(163.0)	160,500	(182.0)	119,000	(487.0)	84,070	(183.0)	124,500	(207.0)	55,000
平成21年度	(341.0)	398,000	(187.0)	70,000	(200.0)	66,500	(722.0)	161,500	(580.0)	120,000
平成22年度	(341.0)	393,186	(400.1)	257,500	(355.0)	50,300	(189.0)	24,900	(95.0)	24,000
平成23年度	(64.0)	183,800	(491.0)	366,000	(745.0)	85,000	(140.0)	152,000	(328.0)	28,500
平成24年度	(378.0)	468,823	(48.1)	142,000	()	82,000	(617.0)	196,348	(243.0)	172,163
平成25年度	(217.0)	257,572	()	()	()	244.0	(367.9)	112,284	()	69,049
平成26年度	(222.0)	295,235	()	()	()	()	885.9	89,048	()	61,000
平成27年度	(169.8)	283,955	(244.0)	119,446	()	()	103.2	29,868	(176.0)	77,635
合 計	1,455.3	2,441,071	865.6	1,073,946	1,787.0	387,870	1,949.1	890,448	1,187.5	607,347

※延長及び事業費は事業年度での実績とし、前年度繰越分を含まない。

※()内は舗装延長

年 度	5路線計	
	延長計	事業費計
全体計画	51,300	25,137,221
平成20年度	(1,222.0)	543,070
平成21年度	(2,030.0)	816,000
平成22年度	(1,380.1)	749,886
平成23年度	(1,768.0)	815,300
平成24年度	(1,286.1)	1,061,334
平成25年度	(584.9)	458,905
平成26年度	(222.0)	445,283
平成27年度	(589.8)	510,904
合 計	7,244.5	5,400,682

(7) 林道災害復旧事業実績

(単位 箇所数:箇所, 事業費:千円)

センター別	市町村	査定額		復旧額									
		箇所数	事業費	総数		公共		県単		その他			
				箇所数	事業費	箇所数	事業費	箇所数	事業費	箇所数	事業費		
	平成23年度	25	555,479	25	649,703	25	649,703						
	平成24年度	31	150,272	31	149,901	31	149,901						
	平成25年度	45	300,314	45	303,785	45	303,785						
	平成26年度	14	55,657	14	54,631	14	54,631						
	平成27年度	2	12,771	2	12,398	2	12,398						
新 川	魚津市	2	12,771	2	12,398	2	12,398						
	滑川市												
	黒部市												
	(黒部市)												
	(宇奈月町)												
	入善町												
	朝日町												
	計	2	12,771	2	12,398	2	12,398						
富 山	富山市												
	(富山市)												
	(大沢野町)												
	(大山町)												
	(八尾町)												
	(婦中町)												
	(山田村)												
	(細入村)												
	舟橋村												
	上市町												
立山町													
	計												
高 岡	高岡市												
	(高岡市)												
	(福岡町)												
	氷見市												
	小矢部市												
	射水市												
	(新湊市)												
	(小杉町)												
	(大門町)												
	(下村)												
(大島町)													
	計												
砺 波	砺波市												
	(砺波市)												
	(庄川町)												
	南砺市												
	(城端町)												
	(平村)												
	(上平村)												
	(利賀村)												
	(井波町)												
	(井口村)												
	(福野町)												
(福光町)													
	計												
	合計	2	12,771	2	12,398	2	12,398						

資料 県森林政策課調

7 林業機械

(1) 林業機械の推移

(単位:台)

年度 \ 機械名		集材機	小型運材車	クレーン	チェンソー	刈払機	動力枝打機	苗畑用トラクター
平成 21 年度		44	21	24	692	1,181	43	2
平成 22 年度		46	12	22	647	1,078	28	1
平成 23 年度		43	14	25	670	1,138	26	1
平成 24 年度		44	14	23	738	1,142	28	0
平成 25 年度		42	11	22	723	1,145	33	0
平成 26 年度		42	10	23	537	634	24	0
平成 27 年度		37	9	21	501	603	19	0
内 訳	会 社	20	1	11	166	133	17	0
	森林組合	4	6	6	165	146	0	0
	その他組合	0	0	0	6	4	0	0
	個人外	13	2	4	164	320	2	0

資料 県森林政策課調

(2) 高性能林業機械の推移

(単位:台)

年度 \ 機械名		スキッド	プロセッサ	ハーベスタ	フォワーダ	タワーヤーダ	スイングヤーダ	グラップルソー
平成 16 年度		12	9	2	6	3	8	3
平成 17 年度		12	9	2	6	3	8	2
平成 18 年度		9	9	2	9	3	12	4
平成 19 年度		7	9	2	9	3	13	4
平成 20 年度		7	10	3	11	2	14	4
平成 21 年度		7	8	4	11	2	14	3
平成 22 年度		7	8	8	15	2	16	3
平成 23 年度		6	10	10	16	2	16	3
平成 24 年度		5	9	12	16	2	16	3
平成 25 年度		4	8	13	17	1	17	3
平成 26 年度		3	7	13	20	1	17	6
平成 27 年度		3	9	13	19	1	17	3
内 訳	会 社	1	4	2	2	1	4	2
	森林組合	2	2	11	15	0	8	1
	その他組合	0	2	0	2	0	5	0
	個人外	0	1	0	0	0	0	0

資料 県森林政策課調

8 林業構造改善事業

(1) 市町村別事業実績総括表

センター別	市町村別	第一次林構						第二次林構						新林構			
		本事業			追加事業			本事業			追加事業			指定	期間	事業費	摘要
		指定	期間	事業費	指定	期間	事業費	指定	期間	事業費	指定	期間	事業費				
新川	魚津市	44	45~47	80,000										59	61~3	310,654	山村:新川ブロック
	滑川市													59	2	27,000	山村:新川ブロック
	黒部市								152,000			76,000			151,416		
	(黒部市)						49	50~53	152,000	54	55~56	76,000	59	62~3	119,916	山村:新川ブロック	
	(宇奈月町)																
	入善町													59	62~元	31,500	山村:新川ブロック
	朝日町	42	43~45	72,500				52	53~56	213,500				59	62~3	210,000	山村:新川ブロック
	計			152,500						365,500			76,000			749,070	
富山	富山市			225,500										-	-	782,333	
	(富山市)													-	-		
	(大沢野町)						53	54~57	189,600					-	-		
	(大山町)	43	44~46	130,000				54	55~60	280,000				63	63~5	260,234	活性化緊急特対山村
	(八尾町)	44	45~47	95,500				48	49~52	309,600				57	58~2	522,099	山村
	(婦中町)													-	-		
	(山田村)													-	-		
	(細入村)													-	-		
	舟橋村													-	-		
	上市町	40	41~43	82,000				54	55~60	200,000				-	-		
立山町	41	42~44	70,500				49	50~53	182,000				-	元~5	312,166	山村	
計			378,000						1,161,200						1,094,499		
高岡	高岡市															345,910	
	(高岡市)													58	59~2	160,980	地区
	(福岡町)													56	57~62	184,930	地区
	氷見市	45	46~48	100,000				51	52~55	224,000				63	63~5	362,244	山村
	小矢部市	42	43~45	69,500	46	47~49	37,000	50	51~54	200,000				57	58~元	350,046	山村
	射水市													-	-		
	(新湊市)													-	-		
	(小杉町)													-	-		
	(大門町)													-	-		
	(下村)													-	-		
(大島町)													-	-			
計			169,500			37,000			424,000						1,058,200		
砺波	砺波市															170,450	
	(砺波市)													-	-		
	(庄川町)													56	57~62	170,450	地区
	南砺市			363,000			22,620			1,036,200			224,000			1,246,658	
	(城端町)	46	47~49	56,000				50	51~54	180,000				56	58~元	239,818	山村
	(平村)	40	41~63	73,000				51	53~55	212,000				60	60	57,000	活性化
	(上平村)	39	40~42	61,000				51	52~55	230,000				-	-		
	(利賀村)	39	40~42	87,000	45	46~47	22,620	47	48~51	225,100	53	54~58	80,000	60	59,61~2	358,440	山村・活性化国産材モデル
	(井波町)													59	59~61	86,900	適正化対策
	(井口村)													-	-		
(福野町)													-	-			
(福光町)																	
計	43	44~46	86,000				47	48~51	189,100	52	53~54	144,000	55	56~63	504,500	山村	
計			363,000			22,620			1,036,200			224,000			1,417,108		
富山県													61	61~元	158,477		
合計			1,063,000			59,620			2,986,900			300,000			4,477,354		

資料 県森林政策課調

(単位:千円)

センター別	市町村別	活性化林構				強化林構				確立林構 (※緊急林構含む)			
		指定	期間	事業費	摘要	指定	期間	事業費	摘要	指定	期間	事業費	摘要
新川	魚津市	3	4~8	168,484	総合型:新川ブロック	9	9~11	115,150	事業体育成型:新川ブロック				
	滑川市	3			総合型:新川ブロック	9	10	40,000	事業体育成型:新川ブロック				
	黒部市			292,000				151,500					
	(黒部市)	3	4~8	250,000	総合型:新川ブロック	9	9~11	71,000	事業体育成型:新川ブロック				
	(宇奈月町)	3	4~7	42,000	総合型:新川ブロック	9	9~11	80,500	事業体育成型:新川ブロック				
	入善町	3	4~8	136,000	総合型:新川ブロック	9	9~11	114,000	事業体育成型:新川ブロック				
	朝日町	3	4~8	172,840	総合型:新川ブロック	9			事業体育成型:新川ブロック				
	計			769,324				420,650					
富山	富山市			856,962				550,035				513,435	
	(富山市)	2	5~7	268,176	総合型:婦負ブロック	8	8~11	295,815	事業体育成型:婦負ブロック、新川ブロック	12	12~14	9,000	
	(大沢野町)									12	12~14		
	(大山町)									12	12~14	276,739	林業経営集約化型: 立山山麓ブロック
										11	11	227,696	(経済対策緊急林構: 神通川流域)
	(八尾町)	2	3~7	257,644	総合型:婦負ブロック	8	8~10	214,260	事業体育成型:婦負ブロック				
	(婦中町)	2	3	12,200	総合型:婦負ブロック	8	9~10	16,840	事業体育成型:婦負ブロック				
	(山田村)	2	3~5	213,942	総合型:婦負ブロック	8	9	7,000	事業体育成型:婦負ブロック				
	(細入村)	2	4	105,000	総合型:婦負ブロック	8	9	16,120	事業体育成型:婦負ブロック				
	舟橋村												
上市町									12	12~14			
立山町									12	12~14			
計			856,962				550,035				513,435		
高岡	高岡市			488,118									
	(高岡市)	3	5~8	112,350	総合型:高岡ブロック								
	(福岡町)	2	2~3	35,980	地域活性化型								
		3	4~8	339,788	総合型:高岡ブロック								
	氷見市	6	7~11	241,040	総合型								
	小矢部市	3	5~7	116,000	総合型:高岡ブロック								
	射水市												
	(新湊市)												
	(小杉町)												
	(大門町)												
(下村)													
(大島町)													
計			845,158										
砺波	砺波市			622,820				419,430					
	(砺波市)	5	6~9	368,834	総合型	11	11~13	359,230	事業体育成型:砺波ブロック				
	(庄川町)	6	7~9	253,986	資源活用型	11	11~13	60,200	事業体育成型:砺波ブロック				
	南砺市			795,946				197,300				399,958	
	(城端町)					11	11~13	37,800	事業体育成型:砺波ブロック				
	(平村)	2	2	55,370	地域活性化型								
	(上平村)												
	(利賀村)	7	7~8	70,000	中山間林業活性化モデル					13	13~15	399,958	林業経営集約化型: 利賀村
	(井波町)					11	11~13	35,800	事業体育成型:砺波ブロック				
	(井口村)	6	6~8	297,510	新・美しい森林むらづくり	11			事業体育成型:砺波ブロック				
(福野町)					11			事業体育成型:砺波ブロック					
(福光町)													
計	2	3~5	373,066	資源活用型	11	11~13	123,700	事業体育成型:砺波ブロック					
			1,418,766				616,730				399,958		
富山県													
合計			3,890,210				1,587,415				913,393		

資料 県森林政策課調

※ () は緊急林構分(計、合計に算入)

(単位:千円)

林業・木材産業構造改革事業				強い林業・木材産業づくり交付金 森林づくり交付金				森林・林業・木材産業づくり交付金				森林・林業再生基盤づくり交付金				事業費計
指定	期間	事業費	摘要	指定	期間	事業費	摘要	指定	期間	事業費	摘要	指定	期間	事業費	摘要	
14	14~17	483,192	林業経営型	17	17	32,550	森林づくり交付金 (森林整備の推進)	22	22	24,098	森林整備の推進	25	25~26	52,148	木材利用及び 木材産業体制の 整備推進	1,266,276
14	14~17							23	23~24	6,275	木材利用及び木材産 業体制の整備推進					73,275
						9,000				10,500						842,416
14	14~17															668,916
14	14~17			19	19	9,000	森林づくり交付金 (森林整備の推進)	20	20	10,500	森林整備の推進					173,500
14	14~17															300,000
14	14~17															668,840
		483,192				41,550				40,873				52,148		3,150,807
		336,033				200,772				76,277				30,549		4,351,096
14	14~15、 15~16	20,830	林業経営型、 木材産業型													593,821
				18	18~19	34,957	森林づくり交付金 (森林整備の推進)	20	20	30,000	森林整備の推進					254,557
				18	18~19	30,400	森林づくり交付金 (森林整備の推進)					27	27	30,549	特用林産の振興	1,235,618
14	14~15 16	315,203	林業経営型、 木材産業型、 緊急間伐促進	17	17~18	101,115	森林づくり交付金 (森林整備の推進)	20	20~21	46,277	森林整備の推進					1,861,698
14	14~15			18	18	13,300	森林づくり交付金 (森林整備の推進)									42,340
14	14~15			17	17	10,500	森林づくり交付金 (森林整備の推進)									231,442
14	14~15			18	18	10,500	森林づくり交付金 (森林整備の推進)									131,620
				18	18	12,800	森林づくり交付金 (森林整備の推進)									294,800
				18	18	16,000	森林づくり交付金 (森林整備の推進)									580,666
		336,033				229,572				76,277				30,549		5,226,562
										21,556						855,584
								23	23~24	21,556	木材利用及び木材産 業体制の整備推進					294,886
																560,698
								20	20	18,428	森林整備の推進					
								23	23~24	22,595	木材利用及び木材産 業体制の整備推進					968,307
																772,546
										62,579						2,596,437
		138,785				103,215										1,454,700
16	16~17	138,785	林業経営型	17	17	92,215	強い林業・木材産業づ くり交付金(森林バイオ マス等活用施設)									959,064
				18	18	11,000	森林づくり交付金 (森林整備の推進)									495,636
						93,248				67,563						4,446,493
				18	18	37,808	森林づくり交付金 (森林整備の推進)	20	20	24,351	森林整備の推進					575,777
																397,370
																291,000
																1,243,118
								23	23~24	6,452	木材利用及び木材産 業体制の整備推進					129,152
																297,510
								20	20	34,650	森林整備の推進					
				19	19	55,440	森林づくり交付金 (森林整備の推進)	23	23~24	2,110	木材利用及び木材産 業体制の整備推進					1,512,566
		138,785				196,463				67,563						5,901,193
																158,477
		958,010				467,585				247,292				82,697		17,033,476

9 林業金融

(1) 林業改善資金の貸付実績

(単位:千円)

年 度	件数	金額
平成23年度	3	19,954
平成24年度	2	9,400
平成25年度	2	5,070
平成26年度	1	9,990
平成27年度	0	0

(2) 木材産業等高度化推進資金の貸付状況(年度末貸付残高)

(単位:千円)

年 度	総 数		事業経営改善 合理化資金		素材生産合理化資金				製品流通 合理化資金		間伐等 促進資金		経営高度化 促進資金	
			素材生産等 促進資金		素材生産資金		素材引取資金						立木等 引取資金	
	件数	金額	件数	金額	件数	金額	件数	金額	件数	金額	件数	金額	件数	金額
平成23年度	8	142,000			2	15,000	3	77,000	1	10,000	1	10,000	1	30,000
平成24年度	7	140,200			1	13,200	3	77,000	1	10,000	1	10,000	1	30,000
平成25年度	7	140,200	2	67,000	1	13,200	1	10,000	1	10,000	1	10,000	1	30,000
平成26年度	4	110,200	4	110,200										
平成27年度	5	109,500	5	109,500										

資料 県森林政策課調

10 林産物

(1) 素材需給量

年 度	供 給 量					
	総 数 A	県内生産量 B	県外移入量			外材輸入量 D
			計	国産材	外材 C	
平成23年次	425	63	72	63	9	290
平成24年次	369	64	68	48	20	237
平成25年次	424	60	93	76	17	271
平成26年次	371	46	97	76	21	228
平成27年次	326	59	111	73	38	156

資料 農林水産省「木材需給報告書」、財務省「貿易統計」及び県森林政策課調

(2) 素材生産量(用途別、樹種別)

年 度	総 数	用 途 別				
		製材用	パルプ用	合板用	木 材 チップ用	その他
平成23年次	63	28	—	8	27	—
平成24年次	64	27	—	11	26	—
平成25年次	60	24	—	12	24	—
平成26年次	46	19	—	9	18	—
平成27年次	59	33	—	12	14	—

資料 農林水産省「木材需給報告書」

(3) 製材動態

年 度	出 力 (kw) 階 層 別 工 場 数					
	総 数	7.5～22.5	22.5～37.5	37.5～75.0	75.0～150.0	150.0以上
平成23年次	97	6	23	30	17	21
平成24年次	91	4	23	25	19	20
平成25年次	87	3	23	25	16	20
平成26年次	82	4	17	25	16	20
平成27年次	74	2	16	22	15	19

資料 農林水産省「木材需給報告書」

(単位:千m³)

県内需要量					県内自給率 B/A ×100	外材依存率 (C+D)/A ×100
計	製材用	パルプ・ チップ用	合板用	その他		
356	314		42		14.8	70.4
282	242		40		17.3	69.6
307	270		37		14.2	67.9
266	232		34		12.4	67.1
225	187		38		18.1	59.5

(単位:千m³)

樹種別											
針葉樹								広葉樹			
計	アカマツ クロマツ	スギ	ヒノキ	モミ・ ツガ	カラ マツ	エゾマツ トドマツ	その他	計	なら	ぶな	その他
55	1	42	0	0	2	0	10	8	—	—	—
57	1	46	0	0	0	0	10	7	—	—	—
53	2	43	1	0	0	0	7	7	—	—	—
37	2	35	0	—	0	—	0	9	—	—	—
46	1	44	0	—	—	—	0	13	—	—	—

(単位 工場数:工場, 従業員数:人, 素材・製材品:千m³)

出力数 (kw)	12月末日現在 従業者数	素材入荷量			素材 消費量	製材品 出荷量
		計	国産材	外材		
16,305	528	314	76	238	293	193
14,633	518	242	62	180	249	173
12,241	527	270	87	183	265	178
12,999	469	232	79	153	234	159
18,088	497	187	80	106	189	134

(4) 製材用素材の樹種別入荷量

年次	総数	国産材			外	
		計	針葉樹	広葉樹	計	北洋材
平成23年次	314	76	76	0	238	220
平成24年次	242	62	61	1	180	166
平成25年次	270	87	85	2	183	166
平成26年次	232	79	x	x	153	140
平成27年次	187	80	75	6	106	96

資料「木材需給報告書」

※「x」は個人または法人その他の団体に関する秘密を保護するため、統計数値を公表しないもの

(5) 木材チップ需給状況

年次	総数	供給				
		生産				
		針広別				入
		計	針葉樹	広葉樹	不明	計
平成23年次	691	56	34	9	13	56
平成24年次	587	70	36	14	20	70
平成25年次	601	63	28	9	26	63
平成26年次	721	69	10	9	50	69
平成27年次	666	74	23	10	41	74

資料「木材需給報告書」及び県森林政策課調

※ 生産量の針広別の不明は、解体材・廃材に係るもの

(6) 木材チップ工場数

(単位:台,人)

年次	総数			従業者数
	総数	専業	兼業	
平成23年次	34	10	24	62
平成24年次	27	10	17	53
平成25年次	20	10	10	54
平成26年次	19	9	10	47
平成27年次	19	8	11	43

資料「木材需給報告書」

※従業者数は各年末現在

(単位:千m³)

材			
米材	南洋材	NZ材	その他
18	0	0	0
13	x	x	x
16	x	x	x
x	x	x	x
x	x	x	x

(単位:千t)

量					需 要 量		
手 別			県外入荷量	外材チップ	計	県内 消費量	県外 移出量
素材	工場残材等	林地残材					
23	32	1	48	587	707	707	0
22	39	9	46	471	559	559	0
20	40	3	50	488	630	630	0
19	50	—	49	603	684	684	0
21	52	0	42	550	641	641	0

(7) 特用林産物生産量

センター別	市町村別	しいたけ		えのきたけ	なめこ	ひらたけ	ぶなしめじ	その他のきのこ
		生	乾					
	平成23年次	1,303.6	1.8	225.6	365.1	5.1	1,530.0	3.8
	平成24年次	1,207.4	7.1	213.5	344.5	4.6	1,503.0	1.6
	平成25年次	1,319.9	3.4	204.0	330.7	6.4	1,536.0	3.9
	平成26年次	1,375.1	0.9	242.7	327.2	6.9	1,535.0	4.7
	平成27年次	1,182.9	1.2	229.4	331.1	4.4	969.0	4.6
新 川	魚津市	5.9	0.1					
	滑川市							
	黒部市	3.4	0.0	0.0	327.7	0.0	0.0	0.0
	(黒部市)				327.7			
	(宇奈月町)	3.4						
	入善町							
	朝日町							
	計	9.3	0.1	0.0	327.7	0.0	0.0	0.0
富 山	富山市	481.3	0.1	0.0	0.0	0.0	969.0	0.3
	(富山市)	67.5						
	(大沢野町)							
	(大山町)	22.7	0.1					0.3
	(八尾町)						969.0	
	(婦中町)							
	(山田村)							
	(細入村)	391.1						
	舟橋村							
	上市町							
	立山町			229.4				
計	481.3	0.1	229.4	0.0	0.0	969.0	0.3	
高 岡	高岡市	152.6	0.0	0.0	0.0	0.0	0.0	0.0
	(高岡市)	78.1						
	(福岡町)	74.5						
	氷見市	15.3	1.0					
	小矢部市	56.7						
	射水市	179.6	0.0	0.0	0.0	0.0	0.0	0.0
	(新湊市)							
	(小杉町)							
	(大門町)	179.6						
	(下村)							
(大島町)								
計	404.2	1.0	0.0	0.0	0.0	0.0	0.0	
砺 波	砺波市	282.9	0.0	0.0	0.2	3.4	0.0	4.0
	(砺波市)	282.9			0.2	3.4		4.0
	(庄川町)							
	南砺市	5.2	0.0	0.0	3.2	1.0	0.0	0.3
	(城端町)							
	(平村)							
	(上平村)							
	(利賀村)							0.1
	(井波町)				3.0	1.0		0.2
	(井口村)							
	(福野町)	4.7						
(福光町)	0.5			0.2				
計	288.1	0.0	0.0	3.4	4.4	0.0	4.3	

資料 県森林政策課

(単位:t)

たけのこ	ワサビ	桐材 (m3)	竹材 (千束)	木炭 (竹炭、粉炭含む)	山菜
92.0	0.4	0.0	0.0	25.9	3.9
89.1	0.3	0.0	0.8	13.2	4.2
52.4	0.0	0.0	0.0	20.2	3.8
71.7	0.1	0.0	0.0	22.4	5.9
64.6	0.1	0.0	0.0	20.4	10.1
0.2					0.5
0.0	0.0	0.0	0.0	2.7	0.6
				2.7	0.6
	0.1			0.5	0.4
0.2	0.1	0.0	0.0	3.2	1.5
0.0	0.0	0.0	0.0	4.7	0.0
				4.7	
0.0	0.0	0.0	0.0	4.7	0.0
2.3	0.0	0.0	0.0	0.0	0.0
1.8					
0.5					
44.6				1.7	7.0
				1.3	
17.4	0.0	0.0	0.0	0.6	0.0
17.2				0.6	
0.2					
64.3	0.0	0.0	0.0	3.6	7.0
0.0	0.0	0.0	0.0	1.0	0.1
				1.0	0.1
0.2	0.0	0.0	0.0	7.9	1.6
					0.4
0.2				7.9	1.1
0.2	0.0	0.0	0.0	8.9	1.6

注:計とその内訳が一致しないのは四捨五入による。

11 森林被害

(1) 森林病虫害等防除実績

センター別	市町村別	松くい虫					マツケムシ			カシノナガキクイムシ		
		被害量 m3	薬剤駆除		被害木駆除		被害量 ha	薬剤 駆除量 ha	駆除費 千円	被害量 m3	被害木 駆除量 m3	駆除費 千円
			駆除量 ha	駆除費 千円	駆除量 m3	駆除費 千円						
	平成23年度	387	24	2,482	109	1,651	40	40	192	1,983	645	11,678
	平成24年度	780	16	1,716	36	564	40	30	322	522	122	2,236
	平成25年度	1,448	21	1,516	618	9,636	40	30	373	154	21	422
	平成26年度	1,504	29	2,075	42	764	40	31	413	54		
	平成27年度	1,280	29	3,964	55	1,033	41	31	430	35		
新 川	魚津市	5										
	滑川市	188			8	154						
	黒部市	37			1	27						
	(黒部市)	37			1	27						
	(宇奈月町)											
	入善町	249										
	朝日町	190										
	計	669			9	181						
富 山	富山市	376			12	192	41	31	430	10		
	(富山市)	359			12	192	41	31	430			
	(大沢野町)	1										
	(大山町)									10		
	(八尾町)	2										
	(婦中町)	1										
	(山田村)											
	(細入村)	13										
	舟橋村											
	上市町	4										
	立山町	3										
計	383			12	192	41	31	430	10			
高 岡	高岡市	87	15	2,052						13		
	(高岡市)	87	15	2,052						8		
	(福岡町)									5		
	氷見市	56	14	1,912						6		
	小矢部市									2		
	射水市									2		
	(新湊市)											
	(小杉町)									1		
	(大門町)									1		
	(下村)											
	(大島町)											
計	143	29	3,964						23			
砺 波	砺波市	44			34	660				2		
	(砺波市)	44			34	660				2		
	(庄川町)											
	南砺市	41										
	(城端町)	15										
	(平村)											
	(上平村)											
	(利賀村)											
	(井波町)	15										
	(井口村)											
	(福野町)	1										
	(福光町)	10										
	計	85			34	660				2		

資料 県森林政策課調

(2) 森林国営保険契約と損害てん補実績

年 度		平成23年度	平成24年度	平成25年度	平成26年度	平成27年度	
契 約 保 有 高	件数	519	588	548	502	466	
	面積	1,206	1,057	990	843	779	
	保険金額 ※平成24年度から 責任保険金額	1,593,489,907	836,706,246 ※責任保険金額	801,270,727 ※責任保険金額	689,192,024 ※責任保険金額	622,416,673 ※責任保険金額	
損 害 て ん 補	総 数	件数	2	8	1	1	—
		面積	0.1	0.6	0.1	0.4	—
		保険金	43,965	353,646	103,649	27,500	—
	火 災	件数	—	—	—	—	—
		面積	—	—	—	—	—
		保険金	—	—	—	—	—
	風 害	件数	—	6	—	—	—
		面積	—	0	—	—	—
		保険金	—	271,496	—	—	—
	雪 害	件数	2	—	—	1	—
		面積	0.1	—	—	0.4	—
		保険金	43,965	—	—	27,500	—
	干 害	件数	—	2	1	—	—
		面積	—	1	0	—	—
		保険金	—	82,150	103,649	—	—
	水 害	件数	—	—	—	—	—
		面積	—	—	—	—	—
		保険金	—	—	—	—	—
	凍 害	件数	—	—	—	—	—
		面積	—	—	—	—	—
		保険金	—	—	—	—	—

資料 林野庁、森林国営保険事業統計書、富山県森林組合連合会

※ただし、平成23年度は森林政策課調べ

12 森林組合

(1) 森林組合連合会の構成

年 度	役 員 数				職 員 数			
	総 数	常勤理事	非常勤理事	監 事	総 数	事務職員	技術職員	備 員
平成23年度	9	1	5	3	18	8	8	2
平成24年度	9	1	5	3	16	6	9	1
平成25年度	9	1	5	3	18	8	9	1
平成26年度	9	1	5	3	17	6	10	1
平成27年度	9	1	5	3	18	6	11	1

資料 県森林政策課調

(2) 森林組合の構成

森林組合別	組 合 数	作 業 班 員 数				役 員 数			
		総 数 (人)	伐 出 (人)	造 林 (人)	その他 (人)	総 数 (人)	常勤理事 (人)	非常勤理事 (人)	監 事 (人)
平成23年度	4	234	44	180		82	2	67	13
平成24年度	4	228	53	165		81	2	66	13
平成25年度	4	212	59	122	31	82	3	66	13
平成26年度	4	195	53	117	25	83	3	67	13
平成27年度	4	246	47	136	63	83	3	67	13
新 川		78	13	54	11	19	1	15	3
立山山麓		37	—	28	9	24	—	20	4
婦 負		32	8	22	2	16	1	12	3
富山県西部		99	26	32	41	24	1	20	3

資料 県森林政策課調

(3) 森林組合の事業内容

森林組合別	組 合 数	販 売				購 買			
		総 数 (千円)	(木材) 販売(m3)	(木材) 林産(m3)	その他 (千円)	総 数 (千円)	苗 木 (千本)	肥 料 (kg)	その他 (千円)
平成23年度	4	294,200	5,867	31,653	3,501	149,355	54	2,070	94,363
平成24年度	4	298,613	9,780	37,312	1,070	121,352	23	875	85,282
平成25年度	4	439,789	5,933	44,405	85,836	116,006	35	835	78,845
平成26年度	4	475,221	140	53,122	101,886	108,500	10	410	14,713
平成27年度	4	609,704	15	66,695	21,335	108,777	11,868	420	79,085
新 川		129,196	—	7,385	12,261	7,723	—	—	2,894
立山山麓		12,196	—	6,992	—	5,668	3,000	210	2,567
婦 負		91,250	15	8,565	4,326	3,849	2	45	933
富山県西部		377,062	—	43,753	4,748	91,537	8,866	165	72,691

資料 県森林政策課調

(4) 生産森林組合

年 度	組合数	所有面積 (ha)
平成23年度	74	12,485
平成24年度	73	12,484
平成25年度	73	12,484
平成26年度	72	12,475
平成27年度	71	12,379

資料 県森林政策課調

会 員 数				出 資 金		
総 数	正 会 員		准 会 員	総 数	払 込 済 額	1 会 員 平 均 払 込 済 額
	森 林 組 合	生 産 森 林 組 合				
4	4	—	—	80,190	80,190	20,047
4	4	—	—	80,190	80,190	20,047
4	4	—	—	80,190	80,190	20,047
4	4	—	—	80,190	80,190	20,047
4	4	—	—	80,190	80,190	20,047

職 員 数			組 合 員 数			払 込 済	森 林 面 積	
総 数 (人)	常 勤 (人)	兼 務 (人)	総 数 (人)	正 組 合 員 (人)	准 組 合 員 (人)	出 資 金 額 (千 円)	地 区 内 (ha)	組 合 員 所 有 (ha)
111	111		24,957	24,734	223	578,988	284,543	145,966
106	106		24,796	24,561	235	578,270	284,593	145,965
98	98		24,823	24,578	245	578,114	284,572	145,940
99	99		24,786	24,536	250	577,086	284,584	139,552
99	99		24,786	24,536	250	577,086	284,584	139,552
20	20		4,471	4,450	21	95,531	71,721	24,450
17	17		3,342	3,311	31	69,024	101,321	41,226
23	23		3,739	3,709	30	86,153	28,425	19,566
37	37		13,331	13,209	122	326,907	82,473	54,286

利 用					金 融
総 額 (千 円)	新 植 (ha)	保 育 (ha)	病 害 虫 防 除 (千 円)	そ の 他 (千 円)	貸 付 残 高 (千 円)
2,912,781	22	2,895	46,515	1,270,161	4,254
2,386,846	6	2,533	24,638	1,044,318	3,510
2,094,994	6	2,749	35,200	975,391	2,748
2,068,662	29	2,551	47,606	852,734	31,201
1,872,793	18	2,690	20,430	759,757	52,177
394,941	3	331	9,377	94,590	21,938
222,844	—	226	—	106,960	23,752
277,481	1	317	564	90,538	5,319
977,527	14	1,816	10,489	467,669	1,168

(5) 下刈作業学生(草刈り十字軍)実績

森林組合名 区分 年度	立山山麓(旧大沢野町)			新 川			西 部		
	参加者数 (人)	延参加者 (人)	実施面積 (ha)	参加者数 (人)	延参加者 (人)	実施面積 (ha)	参加者数 (人)	延参加者 (人)	実施面積 (ha)
昭和 49									
50							組	合	別
51							内		
52	34	257	30.0				31	470	48.0
53	54	285	30.0				38	550	42.0
54	30	287	24.6				22	282	20.5
55	49	567	36.7				22	276	15.1
56	74	738	54.9				27	336	21.5
57	110	738	42.3				21	197	14.2
58	72	713	42.3				15	180	5.5
59	69	699	25.4				18	200	6.1
60	47	474	45.0				24	262	15.3
61	66	380	17.9				26	236	13.0
62	9	39	5.6				16	128	5.5
63	15	118	4.0				23	184	5.4
平成 元	27	230	9.8				26	221	11.8
2	25	232	9.0				28	242	12.2
3	25	156	7.9				27	222	11.4
4	21	162	7.3				31	179	11.8
5	29	172	9.1				34	246	11.4
6	25	245	9.0				29	218	8.4
7	30	235	9.0				30	342	11.0
8	31	263	9.0				37	220	6.4
9	29	167	6.5				26	154	5.3
10				33	239	6.5	30	169	4.0
11				32	174	4.6			
12	24	155	4.0	32	141	4.2			
13	24	153	4.0	35	170	4.0			
14	26	194	4.0	34	138	3.1			
15				28	162	4.3			
16				31	168	4.7			
17				23	126	5.8			
18				22	114	4.7			
19				23	100	4.9			
20				27	103	4.8			
21				10	46	4.3			
22				20	81	6.5			
23				18	89	2.9			
24				18	108	4.2			
25				14	94	3.5			
26				13	70	6.5			
27				11	58	4.1			
28				19	96	5.3			
計	945	7,659	447.3	443	2,277	88.9	581	5,514	305.8

資料 県森林政策課調

西部 (小矢部市)			西部 (旧小杉町)			立山山麓(旧大山町)			計		
参加者数 (人)	延参加者 (人)	実施面積 (ha)	参加者数 (人)	延参加者 (人)	実施面積 (ha)	参加者数 (人)	延参加者 (人)	実施面積 (ha)	参加者数 (人)	延参加者 (人)	実施面積 (ha)
									252	2,360	187.0
訳	不	明							287	3,069	237.0
									105	1,059	84.0
21	270	20.0							86	997	98.0
22	255	21.9							114	1,090	93.9
24	264	21.4							76	833	66.5
26	282	18.6							97	1,125	70.4
33	391	19.9							134	1,465	96.3
17	197	10.5							148	1,132	67.0
23	233	14.5							110	1,126	62.3
22	216	12.8							109	1,115	44.3
25	238	15.0				28	304	12.5	124	1,278	87.8
26	175	10.5				36	241	12.5	154	1,032	53.9
24	197	13.5				16	176	12.5	65	540	37.1
20	139	8.7				17	180	11.3	75	621	29.4
37	278	12.0				25	214	7.5	115	943	41.1
31	186	10.8				25	223	6.5	109	883	38.5
37	292	10.2				26	172	8.2	115	842	37.7
38	298	10.0				21	162	8.2	111	801	37.3
36	264	10.0				27	174	8.2	126	856	38.7
40	263	8.6				29	253	8.7	123	979	34.7
29	238	7.7				32	176	7.3	121	991	35.0
32	237	9.0				42	339	9.5	142	1,059	33.9
24	141	5.2				26	116	4.8	105	578	21.8
25	134	3.0				32	157	4.8	120	699	18.3
19	107	2.0				33	151	3.4	84	432	10.0
22	164	2.0							78	460	10.2
25	152	4.0							84	475	12.0
25	133	4.0				13	64	3.0	98	529	14.1
22	117	2.0	29	178	4.2	13	71	4.0	92	528	14.5
22	118	2.0	27	154	3.3	15	88	4.0	95	528	14.0
10	60	4.0	14	68	3.2	13	48	3.7	60	302	16.7
11	64	2.0	16	63	2.2	13	63	3.0	62	304	11.9
8	47	2.0	15	88	3.0	13	61	3.0	59	296	12.9
12	57	2.0	18	117	3.2	13	79	4.4	70	356	14.4
7	34	2.0	13	49	3.8	9	46	3.7	39	175	13.8
12	40	2.0	13	65	3.8	9	32	3.7	54	218	16.0
11	35	3.0	13	69	3.8	8	31	2.0	50	224	11.7
10	37	3.0	8	47	1.4	10	56	1.7	46	248	10.3
8	36	3.0	11	67	1.0	8	44	1.1	41	241	8.6
6	32	3.0	13	70	1.0	9	36	1.5	41	208	12.0
7	36	3.0	11	54	1.0	5	27	1.0	34	175	9.1
10	56	3.0	9	49	0.8	13	68	3.4	51	269	12.5
859	6,513	321.8	210	1,138	35.7	579	3,852	169.1	4,261	33,441	1,876.6

※49年度八尾町にも入山、49～51年度は森林組合別内訳不明

13 林業労働, 入会林野, 林業後継者

(1) 林業担い手数

センター	市町村	林業担い手数			森林組合					
		総数	男	女	造林		素材		その他	
					男	女	男	女	男	女
	平成23年度	489	438	51	173	12	45	0	30	26
	平成24年度	488	440	48	159	6	53	0	36	27
	平成25年度	520	443	77	136	8	58	1	43	48
	平成26年度	475	433	42	114	3	53		55	27
	平成27年度	463	438	25	130	5	47		49	11
新 川	魚津市	81	78	3	51	3	13		11	
	滑川市	0	0	0						
	黒部市	4	4	0						
	(黒部市)	0	0	0						
	(宇奈月町)	4	4	0						
	入善町	0	0	0						
	朝日町	0	0	0						
	計	85	82	3	51	3	13	0	11	0
富 山	富山市	97	93	4	48	2	8	0	10	1
	(富山市)	0	0	0						
	(大沢野町)	1	1	0						
	(大山町)	57	54	3	26	2			8	1
	(八尾町)	32	32	0	22		8		2	
	(婦中町)	7	6	1						
	(山田村)	0	0	0						
	(細入村)	0	0	0						
	舟橋村	0	0	0	0	0	0	0	0	0
	上市町	14	14	0	0	0	0	0	0	0
	立山町	7	7	0	0	0	0	0	0	0
計	118	114	4	48	2	8	0	10	1	
高 岡	高岡市	15	14	1	0	0	0	0	0	0
	(高岡市)	11	11	0						
	(福岡町)	4	3	1						
	氷見市	25	24	1						
	小矢部市	20	18	2						
	射水市	2	2	0						
	(新湊市)	1	1	0						
	(小杉町)	1	1	0						
	(大門町)	0	0	0						
	(下村)	0	0	0						
(大島町)	0	0	0							
計	62	58	4	0	0	0	0	0	0	
砺 波	砺波市	38	36	2	0	0	0	0	0	0
	(砺波市)	22	22	0						
	(庄川町)	16	14	2						
	南砺市	160	148	12	31	0	26	0	28	10
	(城端町)	13	13	0						
	(平村)	2	2	0						
	(上平村)	0	0	0						
	(利賀村)	2	2	0						
	(井波町)	14	13	1						
	(井口村)	2	2	0						
	(福野町)	4	4	0						
	(福光町)	123	112	11	31		26		28	10
計	198	184	14	31	0	26	0	28	10	

資料：県森林政策課業務資料 ※市町村毎の人数は、各事業所の所在地としている。

(単位：人)

		会 社 ・ そ の 他							
計		造 林		素 材		その他		計	
男	女	男	女	男	女	男	女	男	女
248	38	62	7	123	5	5	1	190	13
248	33	66	8	122	7	4	0	192	15
237	57	76	2	124	13	6	5	206	20
222	30	82	6	128	6	1	0	211	12
226	16	86	4	126	5	0	0	212	9
75	3	1		2				3	0
0	0							0	0
0	0			4				4	0
0	0							0	0
0	0			4				4	0
0	0							0	0
0	0							0	0
75	3	1	0	6	0	0	0	7	0
66	3	7	0	20	1	0	0	27	1
0	0							0	0
0	0	1						1	0
34	3	6		14				20	0
32	0							0	0
0	0			6	1			6	1
0	0							0	0
0	0							0	0
0	0							0	0
0	0	12		2				14	0
0	0	4		3				7	0
66	3	23	0	25	1	0	0	48	1
0	0	12	0	2	1	0	0	14	1
0	0	11						11	0
0	0	1		2	1			3	1
0	0	10		14	1			24	1
0	0	14	2	4				18	2
0	0	2						2	0
0	0	1						1	0
0	0	1						1	0
0	0							0	0
0	0							0	0
0	0							0	0
0	0	38	2	20	2	0	0	58	4
0	0	4	0	32	2	0	0	36	2
0	0	4		18				22	0
0	0			14	2			14	2
85	10	20	2	43	0	0	0	63	2
0	0	2		11				13	0
0	0			2				2	0
0	0							0	0
0	0			2				2	0
0	0	4	1	9				13	1
0	0			2				2	0
0	0	4						4	0
85	10	10	1	17				27	1
85	10	24	2	75	2	0	0	99	4

(2)入会林野等整備事業実績

入会林野等の現状

		センター別	新川	富山	高岡	砺波	計
認可済	件数		21	15	3	31	70
	面積 (ha)		2,821	3,006	38	2,123	7,988
整備中	件数						
	面積 (ha)						
未整備	整備可能	件数					
		面積 (ha)					
	整備困難	件数	4	17	6	20	47
		面積 (ha)	76	3,511	107	2,047	5,741
計	件数		25	32	9	51	117
	面積 (ha)		2,897	6,517	145	4,170	13,729

資料 県森林政策課調

入会林野等の整備状況

年度	昭和43年度～平成14年度
認可件数	70
面積 (ha)	7,988

資料 県森林政策課調

(3) 林業グループ(林業研究グループ)の現況

(単位:人)

年度	グループ数	会員数	男性会員	女性会員
平成23年度	4 (4)	190	169	21
平成24年度	4 (4)	186	166	20
平成25年度	4 (4)	178	161	17
平成26年度	4 (4)	178	161	17
平成27年度	4 (4)	171	152	19
地区	グループ数	会員数	男性会員	女性会員
新川	1 (1)	26	21	5
富山	1 (1)	76	73	3
高岡	1 (1)	31	30	1
砺波	1 (1)	38	28	10

資料 県森林政策課調

注. ()は単位グループ数

(4)ーア 富山県青年林業士名簿

地区	新川	富山	高岡	砺波
氏名	森岡 正男 清河 純夫	名徳 隆弘 水無瀬 豊 谷本 利夫 前田 孝二 津田 大 和田 正夫	片田 正 山本 精一 六田 敏夫 本多 伸一 土佐 登 吉田 正喜	吉井 哲三

(4)ーイ 富山県指導林家名簿

地区	新川	富山	高岡	砺波
氏名	折谷 賢二	加藤 弘 北山 虎雄	吉田 正信 岡峯 正憲	武田 益夫 岩崎 喜平

(4)ーウ 普及指導協力員名簿

地区	氏名	認定資格等	専門指導項目
新川	森岡 正男	青年林業士	林業経営
富山	北山 虎雄 桐林 秀雄 本多 一郎	指導林家 樹木医 森林インストラクター	林業経営 森林保護 普及啓発
高岡	吉田 正信 六田 敏夫 釣谷 孝義 本多 伸一 吉田 正喜	指導林家 青年林業士 樹木医 青年林業士 〃	林業経営 特用林産 森林保護 林業経営 〃
砺波	岩崎 喜平 武田 益夫 鶴巻 登志広 吉井 哲三	指導林家 〃 森林インストラクター 青年林業士	特用林産 造林・特用林産 普及啓発 林産

(4)ーエ 認定森林施業プランナー

No	認定年度	氏名	認定時所属
1	H24	稲生 満	立山山麓森林組合
2	H24	川井 滋	立山山麓森林組合
3	H24	佐竹 謙二	新川森林組合
4	H24	高井 康浩	婦負森林組合
5	H24	得永 真史	富山県西部森林組合
6	H24	土佐 貴信	富山県西部森林組合
7	H24	西島 智和	新川森林組合
8	H24	藤井 秀治	富山県西部森林組合
9	H24	藤井 寛樹	新川森林組合
10	H24	本多 一郎	立山山麓森林組合
11	H24	吉光 泰裕	富山県西部森林組合
12	H25	河村 隆志	新川森林組合
13	H25	栗林 義規	富山県西部森林組合
14	H25	古井 康典	富山県西部森林組合
15	H25	前田 大蔵	立山山麓森林組合
16	H25	松本 稔	立山山麓森林組合
17	H25	水井 敬三	立山山麓森林組合
18	H26	石川 義隆	富山県西部森林組合
19	H26	江尻 豊之	婦負森林組合
20	H26	江尻 裕	一般社団法人moribio森の暮らし研究所
21	H26	江田 岳志	富山県西部森林組合
22	H26	小塚 昌毅	婦負森林組合
23	H26	中村 行秀	富山県西部森林組合
24	H27	加茂 隆樹	富山興業株式会社
25	H27	島田 優平	株式会社島田木材
26	H27	得能 将平	富山県西部森林組合
27	H27	宮下 裕至	富山県西部森林組合

(4)ーオ 林業作業士等(フォレストワーカー)名簿

登録時所属/氏名	登録の区分			登録の有効期限	登録時所属/氏名	登録の区分			登録の有効期限
	林業作業士	現場管理責任者	統括現場管理責任者			林業作業士	現場管理責任者	統括現場管理責任者	
新川森林組合	29	5	2		婦負森林組合	35	6	2	
河村 隆志	○		○	H30.3.31	番留 剛裕	○			H29.3.31
藤井 寛樹	○			H30.3.31	鈴木 敦	○			H30.3.31
佐竹 謙二	○			H30.3.31	花井 秀尚	○			H30.3.31
西島 智和	○		○	H34.3.31	中野 隆	○	○		H34.3.31
松田 敏裕	○			H30.3.31	石塚 茂	○			H30.3.31
山崎 進	○			H30.3.31	荒井 一哉	○			H30.3.31
山田 登	○			H30.3.31	明官 孝	○	○		H30.3.31
鍋谷 猛	○			H30.3.31	山岸 外志雄	○			H30.3.31
高橋 正樹	○			H30.3.31	山本 祐一郎	○			H30.3.31
慶伊 靖浩	○			H30.3.31	廣井 俊樹	○			H30.3.31
上田 明男	○			H30.3.31	吉野 淳一	○			H30.3.31
板倉 竜二	○	○		H30.3.31	高野 大輔	○			H30.3.31
金山 翔太	○			H30.3.31	村田 勝之	○			H30.3.31
中野 健	○			H30.3.31	島崎 了	○			H31.3.31
尾谷 俊介	○			H31.3.31	若林 和秀	○			H31.3.31
廣田 学	○			H31.3.31	江尻 豊之	○			H31.3.31
善田 洋一郎	○			H31.3.31	宮田 和典	○		○	H33.3.31
白島 忠治	○			H32.3.31	谷口 政幸	○			H31.3.31
富樫 清久	○	○		H34.3.31	桑田 良春	○			H31.3.31
清河 純夫	○	○		H31.3.31	二村 勲	○			H31.3.31
高山 勝仁	○	○		H31.3.31	長谷川 久章	○			H31.3.31
渡辺 隆志		○		H30.3.31	谷口 幸男	○			H31.3.31
柿本 弘一	○			H33.3.31	米屋 孝彦	○			H31.3.31
柴山 泰輔	○			H33.3.31	山下 貴生	○			H31.3.31
城寺 泰成	○			H33.3.31	大島 収	○			H31.3.31
浜岸 行光	○			H33.3.31	白井 浩介	○			H31.3.31
松本 崇	○			H33.3.31	朝埜 智雄	○			H31.3.31
村上 幸宏	○			H33.3.31	藤村 宏幸	○			H31.3.31
大角 渉	○			H34.3.31	山岸 敦	○			H31.3.31
河村 慶太郎	○			H34.3.31	山本 圭介	○			H32.3.31
立山山麓森林組合	16	9	4		畑 一夫		○		H31.3.31
水井 敬三	○			H30.3.31	吉田 栄一		○		H31.3.31
水上 義貴	○			H30.3.31	若林 辰男			○	H30.3.31
谷口 弘聡	○			H30.3.31	山田 賢		○		H30.3.31
松本 稔	○	○		H30.3.31	石川 浩一		○		H33.3.31
津川 一士	○	○		H30.3.31	平地 俊光	○			H33.3.31
岡本 賢治	○			H30.3.31	宮本 光弘	○			H33.3.31
木下 克也	○			H30.3.31	森口 廣之	○			H33.3.31
草野 智弘	○			H32.3.31	山本 雄高	○			H33.3.31
朝倉 鎮一	○			H32.3.31	高田 翼	○			H34.3.31
先祖 孝明	○			H32.3.31					
中川 慶一	○		○	H30.3.31					
本多 一郎	○		○	H31.3.31					
稲生 満	○		○	H30.3.31					
前田 大蔵	○	○		H31.3.31					
川井 滋	○	○	○	H30.3.31					
平田 孝一		○		H30.3.31					
富樫 豊		○		H31.3.31					
佐藤 あずさ		○		H32.3.31					
永里 宣樹	○			H34.3.31					
中山 岳護		○		H34.3.31					
山崎 大介		○		H34.3.31					

登録時所属／氏名	登録の区分			登録の有効期限	登録時所属／氏名	登録の区分			登録の有効期限
	林業作業士	現場管理責任者	統括現場管理責任者			林業作業士	現場管理責任者	統括現場管理責任者	
富山県西部森林組合	62	6	1		山口 等	○			H31.3.31
本多 伸一	○			H30.3.31	和泉 敏	○			H31.3.31
林 美樹	○			H30.3.31	大垣 勝	○			H31.3.31
山口 健一	○			H30.3.31	中嶋 雄介	○			H31.3.31
中田 利彦	○			H30.3.31	但野 智隆	○			H31.3.31
福田 均	○			H30.3.31	武田 篤史	○			H31.3.31
森田 義昭	○			H30.3.31	中田 茂広	○			H31.3.31
吉田 正喜	○			H30.3.31	高嶋 隆	○			H31.3.31
中村 芳弘	○			H30.3.31	松原 幸雄	○			H31.3.31
吉光 泰裕	○			H30.3.31	酒井 正春	○			H31.3.31
古井 康典	○			H30.3.31	前本 祥互	○			H31.3.31
森田 峰生	○			H30.3.31	南 安彦	○	○		H31.3.31
南部 伴次	○			H30.3.31	森元 徹	○	○		H31.3.31
種部 修史	○			H30.3.31	能開 史吉		○		H30.3.31
片瀬 孝博	○			H30.3.31	有末 浩		○		H30.3.31
栗林 義規	○			H30.3.31	大屋 清		○		H29.3.31
蔵田 圭一朗	○			H30.3.31	河原 匡		○		H29.3.31
土佐 貴信	○			H30.3.31	西尾 康			○	H29.3.31
義浦 航	○			H30.3.31	今村 祥希	○			H34.3.31
得永 真史	○			H30.3.31	(有) 浜林業	2			
藤井 秀治	○			H30.3.31	浜 敏信	○			H31.3.31
中村 信孝	○			H30.3.31	濱 正信	○			H31.3.31
伊藤 正実	○			H30.3.31	富山興業株式会社		1		
福井 久則	○			H30.3.31	中村 和秀		○		H29.3.31
沼口 和美	○			H30.3.31	片昭木材	1			
金原 理明	○			H30.3.31	片岡 昭市	○			H31.3.31
林 義勝	○			H30.3.31	榎島田木材	2	1		
河合 明	○			H30.3.31	上野 貴史	○			H33.3.31
石井 義人	○			H30.3.31	澤田 泰宣	○			H33.3.31
吹上 幸司	○			H30.3.31	島田 優平		○		H34.3.31
江尻 裕	○			H30.3.31	伊折生産森林組合	1			
山崎 拓也	○			H30.3.31	山下 廣明	○			H33.3.31
江田 岳志	○			H30.3.31	合計	148	28	9	
南部 政幸	○			H30.3.31					
野原 義則	○			H30.3.31					
牧野 雄介	○			H30.3.31					
松田 靖	○			H30.3.31					
伊藤 寿志	○			H30.3.31					
中村 行秀	○			H30.3.31					
斉藤 勝	○			H30.3.31					
酒井 省吾	○			H30.3.31					
關本 和正	○			H30.3.31					
永森 直樹	○			H30.3.31					
新增 孝基	○			H30.3.31					
添谷 則夫	○			H30.3.31					
吉田 明子	○			H30.3.31					
堀尾 恭市	○			H30.3.31					
橋本 英朗	○			H30.3.31					
鉢蟻 圭伸	○			H30.3.31					

(改善計画の認定状況)

整理番号	認定番号	区分	林業事業体名	代表者名	所在地	流域名	認定年月日	計画期間
1	24-1	C	土井木材株式会社	土井 晋成	中新川郡上市町東種28	神通川	H24.4.9	H24.4.9 ~ H29.3.31
2	24-2	C	チューモク株式会社	澤田 喜朗	南砺市田中793	庄川		H24.4.9 ~ H29.3.31
3	24-3	C	株式会社 島田木材	島田 勝由	南砺市山見1755	庄川		H24.4.9 ~ H29.3.31
4	24-4	A	新川森林組合	山本外輝雄	魚津市東尾崎3415	神通川	H24.4.9	H24.4.9 ~ H29.3.31
5	24-5	A	立山山麓森林組合	伊藤 勝保	富山市馬瀬口86	神通川		H24.4.9 ~ H29.3.31
6	24-6	A	婦負森林組合	北山 虎雄	富山市八尾町梅苑町1-95-1	神通川		H24.4.9 ~ H29.3.31
7	24-7	A	富山県西部森林組合	桃野 忠義	南砺市荒木1230	庄川		H24.4.9 ~ H29.3.31
8	24-8	C	株式会社 早野木材	早野 輝彦	高岡市福岡町大滝627-10	庄川	H24.9.11	H24.9.11 ~ H29.3.31
9	25-1	C	一般社団法人moribio 森の暮らし研究所	江尻美佐子	南砺市利賀村上百瀬537	庄川	H25.4.17	H25.4.17 ~ H30.3.31
10	25-2	C	中川工業株式会社	中川 一郎	富山市東福沢726	神通川	H25.9.10	H25.9.10 ~ H30.3.31
11	25-3	C	富山興業株式会社	加茂 輝隆	高岡市博労本町1-14	庄川	H26.1.28	H26.2.1 ~ H30.3.31
12	26-1	C	有限会社 浜林業	濱 正信	氷見市棚懸12-1	庄川	H26.4.1	H26.4.1 ~ H31.3.31
13	27-1	C	FOREST	森田 峰生	砺波市庄川町三谷2489	庄川	H27.10.9	H27.10.9 ~ H32.3.31
14	27-2	C	細木建設株式会社	細木 昇	富山市岡田827	神通川	H27.11.20	H27.11.20 ~ H32.3.31

※ 区分欄 A：複数事業主と林業労働力確保支援センターとの共同計画
C：単独事業主による改善計画

(共同改善計画の認定状況)

整理番号	認定番号	共同改善計画 単位名	林業事業体名	所在地	構造改善 計画数	策定 方式	認定 年月日	計画期間
1	24-1	森林組合	公益社団法人 富山県農林水産公社	富山市舟橋北町4-19	4	4	H24.4.9	H24.4.9 ~ H29.3.31

※ 策定方式区分欄 4：複数事業主と林業労働力確保支援センターとの共同改善計画

(5) 花とみどりの少年団の現況

センター別	市町村別	団数	結成年度	学 校 数			総数
				総数	小学校	中学校	
	平成23年度	34		47	45	2	3,528
	平成24年度	34		45	43	2	3,975
	平成25年度	34		47	46	1	4,127
	平成26年度	32		44	42	2	4,060
	平成27年度	32		48	45	3	4,536
新 川	魚津市	1	S53	2	2		56
	滑川市	1	S57	1	1		27
	黒部市	2		2	2		113
	(黒部市)	1	S54	1	1		64
	(宇奈月町)	1	S61	1	1		49
	入善町	1	S63	1	1		48
	朝日町	1	S53	1	1		18
	計	6		7	7		262
富 山	富山市	7		14	12	2	1,125
	(富山市)	1	S53	8	6	2	25
	(大沢野町)	1	S60	1	1		29
	(大山町)	1	S55	1	1		23
	(八尾町)	1	S55	1	1		22
	(婦中町)	1	S52	1	1		879
	(山田村)	1	S56	1	1		82
	(細入村)	1	S61	1	1		65
	舟橋村	1	H元	1	1		232
	上市町	1	S54	6	6		185
	立山町	1	S54	4	4		88
	計	10		25	23	2	1,630
高 岡	高岡市	1		1	1		308
	(高岡市)		S52				
	(福岡町)	1	S56	1	1		308
	氷見市	1	H24	1	1		98
	小矢部市		S52				
	射水市	5		5	5		2,017
	(新湊市)	1	S61	1	1		283
	(小杉町)	1	S58	1	1		57
	(大門町)	1	S62	1	1		868
	(下村)	1	H元	1	1		101
	(大島町)	1	H元	1	1		708
	計	7		7	7		2,423
砺 波	砺波市	1		1	1		34
	(砺波市)	1	S52	1	1		34
	(庄川町)		S56				
	南砺市	8		8	7	1	187
	(城端町)	1	S54	1	1		13
	(平村)	1	S54	1		1	48
	(上平村)	1	S53	1	1		44
	(利賀村)	1	S53	1	1		16
	(井波町)	1	S57	1	1		15
	(井口村)	1	S55	1	1		15
	(福野町)	1	S61	1	1		27
	(福光町)	1	S52	1	1		9
	計	9		9	8	1	221

資料 県森林政策課調

(単位:団、校、人)

団		員			数		
男	女	小 学 校		中 学 校	総数	男	女
		総数	男				
1,750	1,778	3,474	1,721	1,753	54	29	25
1,999	1,976	3,929	1,974	1,955	46	25	21
2,108	2,019	4,086	2,087	1,999	41	21	20
2,069	1,991	4,015	2,045	1,970	45	24	21
2,302	2,234	4,483	2,273	2,210	53	29	24
25	31	56	25	31			
19	8	27	19	8			
64	49	113	64	49			
35	29	64	35	29			
29	20	49	29	20			
28	20	48	28	20			
11	7	18	11	7			
147	115	262	147	115			
581	544	1,120	579	541	5	2	3
13	12	20	11	9	5	2	3
16	13	29	16	13			
13	10	23	13	10			
9	13	22	9	13			
449	430	879	449	430			
48	34	82	48	34			
33	32	65	33	32			
116	116	232	116	116			
88	97	185	88	97			
46	42	88	46	42			
831	799	1,625	829	796	5	2	3
160	148	308	160	148			
160	148	308	160	148			
53	45	98	53	45			
1,000	1,017	2,017	1,000	1,017			
135	148	283	135	148			
28	29	57	28	29			
439	429	868	439	429			
49	52	101	49	52			
349	359	708	349	359			
1,213	1,210	2,423	1,213	1,210			
22	12	34	22	12			
22	12	34	22	12			
89	98	139	62	77	48	27	21
7	6	13	7	6			
27	21				48	27	21
22	22	44	22	22			
6	10	16	6	10			
3	12	15	3	12			
7	8	15	7	8			
17	10	27	17	10			
	9	9		9			
111	110	173	84	89	48	27	21

14 県 営 林

(1) 県有林種別面積

(単位:ha)

センター別	市町村別	水源林	模範林	移管林	展示林	計
新 川	魚津市	49.50		24.32		73.82
	滑川市					
	黒部市					
	(黒部市)					
	(宇奈月町)					
	入善町					
	朝日町	419.52	95.47			514.99
	計	469.02	95.47	24.32		588.81
富 山	富山市	233.39	55.45	7.76		296.60
	(富山市)					
	(大沢野町)					
	(大山町)	217.68	55.45			273.13
	(八尾町)	15.71				15.71
	(婦中町)			7.76		7.76
	(山田村)					
	(細入村)					
	舟橋村					
	上市町	458.41				458.41
	立山町		67.94		6.50	74.44
計	691.80	123.39	7.76	6.50	829.45	
高 岡	高岡市					
	(高岡市)					
	(福岡町)					
	氷見市					
	小矢部市					
	射水市					
	(新湊市)					
	(小杉町)					
	(大門町)					
	(下村)					
	(大島町)					
	計					
砺 波	砺波市					
	(砺波市)					
	(庄川町)					
	南砺市	1,110.54	128.38			1,238.92
	(城端町)					
	(平村)					
	(上平村)	1,110.54				1,110.54
	(利賀村)					
	(井波町)					
	(井口村)					
	(福野町)					
	(福光町)		128.38			128.38
計	1,110.54	128.38			1,238.92	
合 計	2,271.36	347.24	32.08	6.50	2,657.18	

資料 県森林政策課調(平成28年3月31日現在)

(2) 県行造林種別面積

(単位:ha)

センター別	市町村別	水源林	県行造林	治水造林	講和造林	移管林	計
新川	魚津市	103.56	133.17	206.91	7.53		451.17
	滑川市						
	黒部市		27.49				27.49
	(黒部市)		27.49				27.49
	(宇奈月町)						
	入善町						
	朝日町						
	計	103.56	160.66	206.91	7.53		478.66
富山	富山市	133.60	364.70	323.92	37.91		860.13
	(富山市)						
	(大沢野町)		59.90				59.90
	(大山町)				37.91		37.91
	(八尾町)		262.17	323.92			586.09
	(婦中町)						
	(山田村)	121.27	18.46				139.73
	(細入村)	12.33	24.17				36.50
	舟橋村						
	上市町		75.12		61.60		136.72
	立山町		18.58	21.70			40.28
計	133.60	458.40	345.62	99.51		1,037.13	
高岡	高岡市		93.18				93.18
	(高岡市)		64.41				64.41
	(福岡町)		28.77				28.77
	氷見市	29.38	42.15	123.77			195.30
	小矢部市		6.97		14.35		21.32
	射水市						
	(新湊市)						
	(小杉町)						
	(大門町)						
	(下村)						
	(大島町)						
計	29.38	142.30	123.77	14.35		309.80	
砺波	砺波市						
	(砺波市)						
	(庄川町)						
	南砺市	40.16	145.11	107.55	60.88		353.70
	(城端町)		76.31	67.68	10.83		154.82
	(平村)						
	(上平村)						
	(利賀村)	40.16	37.93	28.72			106.81
	(井波町)						
	(井口村)			11.15			11.15
	(福野町)						
	(福光町)		30.87		50.05		80.92
計	40.16	145.11	107.55	60.88		353.70	
合計		306.70	906.47	783.85	182.27		2,179.29

資料 県森林政策課調 (平成28年3月31日現在)

(3) 県有林の現況

センター別	番号	設定種	所在地	面積(ha)	分収歩合	設定年月日
新川	1	模範林	朝日町大平	95.47	県有	T5.5.6
	2	水源林	朝日町笹川	419.52	県有	S48.3.9
	3	移管林	魚津市古鹿熊	24.32	県有	T13.3.7
	4	水源林	魚津市松倉(2)	49.50	県有	S13.7.29
		小計	4箇所	588.81		
富山	5	水源林	上市町伊折	458.41	県有	S49.1.10 S49.1.24
	6	展示林	立山町栃津	6.50	県有	S13.8.26 S20.3.12
	7	模範林	立山町座主坊	67.94	県有	T5.5.4
	8	模範林	富山市原	55.45	県有	M34.9.30 M34.10.14
	9	水源林	富山市小見	112.90	県有	S49.12.17 S50.5.20
	10	水源林	富山市大双嶺	104.78	県有	S48.7.31 S48.8.1
	11	水源林	富山市八尾町滝谷	15.71	県有	S54.8.11
	12	移管林	富山市婦中町平等	7.76	県有	H9.3.21
		小計	8箇所	829.45		
砺波	13	模範林	南砺市刀利	128.38	県有	S43.11.12 S43.11.21 S43.12.24
	14	水源林	南砺市桂	1,110.54	県有	S58.3.29 S59.3.12 S60.10.9
		小計	2箇所	1,238.92		
高岡		小計	0箇所	0.00		
合計			14箇所	2,657.18		

資料 県森林政策課調 (平成28年3月31日現在)

(4) 県行造林の現況

センター別	番号	設定種	団地名	面積 (ha)	分収歩合	当初設定 年月日	現行設定 年月日	契約 期間	満了 年月日
新川	15	県行造林	黒部市嘉例沢	7.65	6:4	S42.4.20	同左	50	H29.4.19
	16	県行造林	黒部市田糶	19.84	5:5	T13.8.20	H7.11.17	40	H47.11.16
	17	県行造林	魚津市三ヶ(県)	40.84	6:4	M38.6.1	H16.6.1	35	H51.5.31
	18	治水造林	魚津市三ヶ(治1・3林班) (" 4林班) (" 5林班)	110.29	5:5	T13.8.20	H15.3.31	42	H57.3.30
				81.42	6:4	S50.11.13	同左	60	H47.11.12
				15.20	6:4	S51.12.25	"	60	H48.12.24
	19	講和造林	魚津市三ヶ(講)	7.53	6:4	S28.4.1	H15.3.31	30	H45.3.30
	20	水源林	魚津市松倉(1)	103.56	6:4	S11.10.1	H8.10.1	20	H28.9.30
	21	県行造林	魚津市鉢	53.99	6:4	S3.9.1	H10.12.1	50	H60.11.30
22	県行造林	魚津市東城	38.34	6:4	S40.12.15	同左	50	H27.12.14	
	小計	8箇所	478.66						
富山	23	県行造林	上市町東種(県)	75.12	6:4	S5.10.1 S50.7.10	H13.3.1	50	H63.2.28
	24	講和造林	上市町東種(講)その1 " 2林班ほ〜と小班	21.07	6:4	S28.4.1	H26.10.26	23	H49.10.25
				4.93	6:4	S28.4.10	H23.2.25	25	H48.2.24
	25	講和造林	上市町西種	35.60	6:4	S42.4.6	H23.2.25	35	H58.2.24
	26	県行造林	立山町長倉	18.58	6:4	S3.9.1	H25.6.1	10	H35.5.31
	27	治水造林	立山町栃津	21.70	5:5	S8.9.1 S28.1.10	H15.9.1	15	H30.8.31
	28	講和造林	大山町小見亀谷	37.91	6:4	S28.1.20	同左	50	H15.1.19
					6:4	S29.10.1	"	50	H16.9.30
	29	県行造林	大沢野町舟倉	59.90	9:1,6:4	M40.8.24	"	85	H4.8.23
					6:4	S27.6.1	"	50	H14.5.31
					6:4	S32.10.30	"	50	H19.10.29
	30	県行造林	細入村庵谷	24.17	6:4	S3.7.1	H10.7.1	15	H25.6.30
	31	水源林	細入村猪谷	12.33	6:4	S10.9.1	H8.5.28	20	H28.5.27
	32	県行造林	八尾町茗ヶ原(県行)	67.60	6:4	M39.4.1	H24.9.23	43	H67.9.22
	33	県行造林	八尾町上・下笹原(下) (上)	63.53	6:4	S32.3.16	H20.1.21	55	H75.1.20
					6:4	S32.3.16	H20.1.21	55	H75.1.20
	34	県行造林	八尾町桐谷(葵谷)	90.40	9:1	M40.1.25	同左	85	H4.1.24
	35	県行造林	八尾町桐谷(山葵)	40.64	6:4	S3.7.15	H10.7.15	40	H50.7.14
					6:4	S3.8.1	H10.8.1	40	H50.7.31
	36	治水造林	八尾町大道	10.82	5:5	S8.9.1	H15.9.1	35	H50.8.31
36	治水造林	八尾町切詰(袖の谷) (尻高ほか)	313.10	5:5	T14.4.1 S6.7.1	H13.7.1	40	H53.6.30	
37	水源林	山田村赤目谷(2,3林班) (1林班)	40.73	6:4	S3.7.10	S59.6.20	70	H66.6.19	
			21.59	6:4	S4.6.20	S59.6.20	70	H66.6.19	
38	県行造林	山田村中村	18.46	6:4	S40.9.1	H28.3.12	37	H64.3.11	
39	水源林	山田村鍋谷	19.96	6:4	S8.9.1	H5.9.1	20	H25.8.31	
40	水源林	山田村数納(4林班) (5林班) (6,7林班)	6.38	6:4	S7.9.1	H14.9.1	10	H24.8.31	
			3.23	6:4	S7.9.1	H14.9.1	10	H24.8.31	
			29.38	6:4	S7.9.1	H14.9.1	20	H34.8.31	
	小計	19箇所	1,037.13						

センター別	番号	設定種	団地名	面積 (ha)	分収歩合	当初設定 年月日	現行設定 年月日	契約 期間	満了 年月日
砺波	41	治水造林	南砺市井口田屋	11.15	5:5	S6.2.1	H10.3.1	20	H30.2.28
	42	講和造林	南砺市真川(講)	10.83	6:4	S28.8.1	H15.8.1	20	H35.7.31
	43	治水造林	南砺市真川(治)	35.07	5:5	T15.3.4	H8.4.1	30	H38.3.31
	44	県行造林	南砺市真川(県)	76.31	6:4	M41.9.30	H6.9.29	40	H46.9.28
	45	治水造林	南砺市林道	32.61	5:5	S5.4.1	H22.4.1	30	H52.3.31
	46	水源林	南砺市利賀村栃原	40.16	6:4	S5.4.1	H3.3.1	50	H53.2.28
	47	県行造林	南砺市利賀村上百瀬(1林班) (3林班)	18.36	6:4	S6.9.1	H13.9.1	40	H53.8.31
				19.57	6:4	S6.9.1	H13.12.1	35	H48.11.30
	48	治水造林	南砺市利賀村上百瀬(治)	28.72	5:5	S2.8.8	H9.8.8	20	H29.8.7
	49	講和造林	南砺市香城寺(A) (B)	42.82	6:4	S28.1.10	H15.2.1	30	H45.1.31
				7.23	6:4	S37.2.16	H23.8.29	41	H64.8.28
	50	県行造林	南砺市小院瀬見	30.87	6:4	S7.9.1	〃	70	H14.8.31
小計		10箇所	353.70						
高岡	51	県行造林	小矢部市小森谷(2)	6.97	6:4	S8.9.1	H15.9.1	15	H30.8.31
	52	講和造林	小矢部市杉谷内	14.35	6:4	S28.7.1	H23.4.1	13	H36.3.31
	53	県行造林	福岡町五位	28.77	6:4	S40.9.1	〃	50	H27.8.31
					6:4	S43.2.1	〃	50	H30.1.31
	54	県行造林	高岡市勝木原(I林班) (I林班) (II林班) (III林班)	64.41	6:4	S30.3.31	H21.2.26	40	H61.2.25
					6:4	S32.9.25	同左	50	H34.3.30
					6:4	S47.3.31	〃	50	H34.3.30
	55	水源林	氷見市鞍骨(1)	5.46	6:4	S6.10.1	H23.3.15	25	H48.3.14
	56	水源林	氷見市鞍骨(2)	16.19	6:4	S7.9.1	H16.3.5	20	H36.3.4
	57	水源林	氷見市京地	7.73	6:4	S28.11.1	H15.11.1	45	H60.10.31
	58	県行造林	氷見市寺尾	12.35	6:4	S27.6.1	H14.6.1	20	H34.5.31
	59	県行造林	氷見市角間(1,2林班) (3林班)	21.70	6:4	S7.9.1	H24.9.8	51	H75.9.7
				8.10	6:4	S8.9.1	H16.3.1	30	H46.2.28
	60	治水造林	氷見市国見	2.56	5:5	S7.9.1	H15.3.1	50	H65.2.28
61	治水造林	氷見市小滝	40.84	9:1,6:4	M39.9.1	H4.12.15	30	H34.12.14	
62	治水造林	氷見市胡桃	80.37	9:1,6:4	M40.3.1	S27.2.11	85	H4.2.29	
小計		12箇所	309.80						
合計		49箇所	2,179.29						

資料 県森林政策課調 (平成28年3月31日現在)

(5) 水源林造成基金による取得用地

取得年度	取得箇所	面積(ha)
S47、S48	朝日町笹川	419.52
S48	上市町伊折	458.41
S48	大山町大双嶺	104.78
S49、S50	大山町小見	112.9
S54	八尾町滝谷	15.71
S55	魚津市松倉	49.5
S57、S58、S60	南砺市桂	1,110.54
	7箇所	2,271.36

資料 県森林政策課調

15 治山

(1) 治山事業実績

センター別	市町村別	復旧治山		予防治山		海岸防災林造成		なだれ防止林造成		保安林改良	
		箇所	事業費	箇所	事業費	箇所	事業費	箇所	事業費	箇所	事業費
	平成23年度	15	561,162,000	13	339,210,000	3	137,742,000	1	30,467,000	9	81,578,000
	平成24年度	26	1,181,968,000	36	915,097,000	4	352,696,000	5	175,309,000	15	171,722,000
	平成25年度	12	475,281,000	12	368,154,000	3	85,852,000	1	26,244,000		
	平成26年度	13	504,953,000	10	318,689,000	2	123,814,000	1	35,755,000	3	16,970,000
	平成27年度	8	276,025,000	9	233,152,000	3	119,509,000	1	24,401,000	3	62,393,000
		箇所	本工事費等	箇所	本工事費等	箇所	本工事費等	箇所	本工事費等	箇所	本工事費等
新 川	魚津市										
	滑川市										
	黒部市			1	35,571,000						
	(黒部市)			1	35,571,000						
	(宇奈月町)										
	入善町					3	113,484,000				
	朝日町	1	28,000,000							1	9,707,000
計	1	28,000,000	1	35,571,000	3	113,484,000			1	9,707,000	
富 山	富山市	1	23,900,000	3	45,536,000						
	(富山市)										
	(大沢野町)										
	(大山町)	1	23,900,000								
	(八尾町)			3	45,536,000						
	(婦中町)										
	(山田村)										
	(細入村)										
	舟橋村										
	上市町	1	27,700,000								
立山町											
計	2	51,600,000	3	45,536,000							
高 岡	高岡市	1	44,389,000	1	26,952,540						
	(高岡市)	1	44,389,000	1	26,952,540						
	(福岡町)										
	氷見市			1	37,847,460					1	37,000,000
	小矢部市	1	43,211,000								
	射水市										
	(新湊市)										
	(小杉町)										
	(大門町)										
	(下村)										
(大島町)											
計	2	87,600,000	2	64,800,000					1	37,000,000	
砺 波	砺波市	1	30,000,000								
	(砺波市)										
	(庄川町)	1	30,000,000								
	南砺市	2	66,450,000	3	76,097,000			1	23,288,000	1	12,903,000
	(城端町)										
	(平村)	1	31,137,700	1	19,400,000					1	12,903,000
	(上平村)							1	23,288,000		
	(利賀村)	1	35,312,300	1	20,430,000						
	(井波町)			1	36,267,000						
	(井口村)										
(福野町)											
(福光町)											
計	3	96,450,000	3	76,097,000			1	23,288,000	1	12,903,000	
合計	8	263,650,000	9	222,004,000	3	113,484,000	1	23,288,000	3	59,610,000	

資料 県森林政策課調(市町村別事業費は国庫補助対象額。年度別事業費は県の決算額)

(単位:円)

保育		治山施設機能強化		地域防災対策総合治山		水源流域地域整備		奥地保安林保全緊急整備	
箇所	事業費	箇所	事業費	箇所	事業費	箇所	事業費	箇所	事業費
4	21,000,000	2	78,610,000	1	74,631,000		74,757,000	8	408,120,000
21	190,347,000	1	40,000,000	1	81,809,000	1	114,000,000	8	582,307,000
16	101,492,000			1	54,860,000	1	80,790,000	3	141,624,000
1	3,035,000			1	37,365,000	1	78,750,000	3	157,357,000
16	109,070,000			1	35,562,000			3	146,192,000
箇所	本工事費等	箇所	本工事費等	箇所	本工事費等	箇所	本工事費等	箇所	本工事費等
1	3,759,000			1	33,792,000				
2	4,251,000								
1	957,000								
1	3,294,000								
1	6,006,000								
1	3,684,000								
5	17,700,000			1	33,792,000				
1	4,149,000								
1	4,149,000								
2	10,551,000							1	58,000,000
1	5,100,000								
4	19,800,000							1	58,000,000
1	11,838,000								
1	11,838,000								
1	7,326,000								
1	9,222,000								
3	28,386,000								
1	4,632,000								
1	4,632,000								
3	32,868,000							2	81,609,000
								1	29,609,000
1	9,768,000								
1	8,550,000							1	52,000,000
1	14,550,000								
4	37,500,000							2	81,609,000
16	103,386,000			1	33,792,000			3	139,609,000

資料 県森林政策課調(市町村別事業費は国庫補助対象額。年度別事業費は県の決算額)

(単位:円)

センター別	市町村別	自然環境保全治山		環境防災林整備		地すべり防止(溪流)		計	
		箇所	事業費	箇所	事業費	箇所	事業費	箇所	事業費
	平成23年度					7	409,700,000	64	2,216,977,000
	平成24年度	1		2		8	742,415,000	129	4,547,670,000
	平成25年度			1	48,092,000	7	682,245,000	57	2,064,634,000
	平成26年度	1	86,473,000	2	149,331,000	7	289,524,000	45	1,802,016,000
	平成27年度			2	101,461,000	10	528,717,000	56	1,636,482,000
		箇所	本工事費等	箇所	本工事費等	箇所	本工事費等	箇所	本工事費等
新 川	魚津市							2	37,551,000
	滑川市								
	黒部市							3	39,822,000
	(黒部市)							2	36,528,000
	(宇奈月町)							1	3,294,000
	入善町							4	119,490,000
	朝日町							3	41,391,000
計							12	238,254,000	
富 山	富山市					3	239,736,000	8	313,321,000
	(富山市)								
	(大沢野町)								
	(大山町)							1	23,900,000
	(八尾町)					3	239,736,000	7	289,421,000
	(婦中町)								
	(山田村)								
	(細入村)								
	舟橋村								
	上市町							4	96,251,000
立山町							1	5,100,000	
計					3	239,736,000	13	414,672,000	
高 岡	高岡市					1	23,544,000	4	106,723,540
	(高岡市)					1	23,544,000	3	94,885,540
	(福岡町)							1	11,838,000
	氷見市					2	58,256,000	5	140,429,460
	小矢部市							2	52,433,000
	射水市								
	(新湊市)								
	(小杉町)								
	(大門町)								
	(下村)								
(大島町)									
計					3	81,800,000	11	299,586,000	
砺 波	砺波市							2	34,632,000
	(砺波市)								
	(庄川町)							2	34,632,000
	南砺市			2	96,391,000	4	187,550,000	18	577,156,000
	(城端町)							1	29,609,000
	(平村)			1	48,807,360	2	92,329,000	7	214,345,060
	(上平村)			1	47,583,640			2	70,871,640
	(利賀村)					1	52,705,000	5	168,997,300
	(井波町)							1	36,267,000
	(井口村)								
	(福野町)								
	(福光町)					1	42,516,000	2	57,066,000
計			2	96,391,000	4	187,550,000	20	611,788,000	
合計			2	96,391,000	10	509,086,000	56	1,564,300,000	

資料 県森林政策課調(市町村別事業費は国庫補助対象額。年度別事業費は県の決算額)

(2) 緊急治山等事業、施設災害復旧事業および県単治山事業実績

(単位:円)

センター別	市町村別	緊急治山		小規模緊急治山		計		施設災(公共)		計	
		箇所	事業費	箇所	事業費	箇所	事業費	箇所	事業費	箇所	事業費
	平成23年度										
	平成24年度										
	平成25年度										
	平成26年度	1	113,270,000			1	113,270,000				
	平成27年度										
		箇所	本工事費等	箇所	本工事費等	箇所	本工事費等	箇所	本工事費等	箇所	本工事費等
新 川	魚津市										
	滑川市										
	黒部市										
	(黒部市)										
	(宇奈月町)										
	入善町										
	朝日町										
計											
富 山	富山市										
	(富山市)										
	(大沢野町)										
	(大山町)										
	(八尾町)										
	(婦中町)										
	(山田村)										
	(細入村)										
	舟橋村										
	上市町										
立山町											
計											
高 岡	高岡市										
	(高岡市)										
	(福岡町)										
	氷見市										
	小矢部市										
	射水市										
	(新湊市)										
	(小杉町)										
	(大門町)										
	(下村)										
(大島町)											
計											
砺 波	砺波市										
	(砺波市)										
	(庄川町)										
	南砺市										
	(城端町)										
	(平村)										
	(上平村)										
	(利賀村)										
	(井波町)										
	(井口村)										
	(福野町)										
(福光町)											
計											
合計											

資料 県森林政策課調(市町村別事業費は国庫補助対象額。年度別事業費は県の決算額)

センター別	市町村別	県営県単		県営県単(保安林)		県営県単(測量)		補助県単		治山調査(工事)	
		箇所	事業費	箇所	事業費	箇所	事業費	箇所	事業費	箇所	事業費
	平成23年度	19	146,478,942	4	8,856,750	14	33,496,050	21	76,737,700	1	420,000
	平成24年度	32	175,899,178	6	24,331,050	11	11,964,900	28	111,682,300	2	287,700
	平成25年度	28	192,549,920	5	22,206,650	8	12,354,300	27	115,584,500	2	227,850
	平成26年度	26	226,497,267	6	47,686,410	16	41,120,000	23	63,338,720		
	平成27年度	33	293,447,305	12	84,329,273	16	49,120,560	18	60,976,160		
		箇所	本工事費等	箇所	本工事費等	箇所	本工事費等	箇所	本工事費等	箇所	本工事費等
新 川	魚津市	2	44,508,960	1	20,811,600	2	7,845,160	4	13,032,000		
	滑川市			1	3,244,320			1	5,000,000		
	黒部市	3	37,207,080	2	14,327,673	1	2,236,640	1	2,500,000		
	(黒部市)	1	19,391,400	2	14,327,673			1	2,500,000		
	(宇奈月町)	2	17,815,680			1	2,236,640				
	入善町										
	朝日町			1	2,201,040						
計	5	81,716,040	5	40,584,633	3	10,081,800	6	20,532,000			
富 山	富山市	6	67,748,360	2	34,873,200	4	11,354,040	3	9,954,360		
	(富山市)			2	34,873,200						
	(大沢野町)	1	11,429,640								
	(大山町)	3	25,227,680			1	993,340				
	(八尾町)	1	15,431,040			2	7,768,700				
	(婦中町)							2	8,550,360		
	(山田村)	1	15,660,000			1	2,592,000				
	(細入村)							1	1,404,000		
	舟橋村										
	上市町										
立山町			1	1,246,320							
計	6	67,748,360	3	36,119,520	4	11,354,040	3	9,954,360			
高 岡	高岡市	1	7,463,840	2	3,812,560	1	7,106,400	1	2,440,000		
	(高岡市)	1	7,463,840	2	3,812,560	1	7,106,400	1	2,440,000		
	(福岡町)										
	氷見市	11	59,250,230	2	3,812,560	2	4,047,840	3	11,650,600		
	小矢部市	1	702,000					2	5,399,200		
	射水市										
	(新湊市)										
	(小杉町)										
	(大門町)										
	(下村)										
(大島町)											
計	13	67,416,070	4	7,625,120	3	11,154,240	6	19,489,800			
砺 波	砺波市							2	8,140,000		
	(砺波市)							1	4,200,000		
	(庄川町)							1	3,940,000		
	南砺市	9	76,566,835			6	16,530,480	1	2,860,000		
	(城端町)										
	(平村)	2	27,253,525			2	5,784,480				
	(上平村)										
	(利賀村)	3	28,492,400			4	10,746,000				
	(井波町)	3	17,011,330					1	2,860,000		
	(井口村)										
	(福野町)										
	(福光町)	1	3,809,580								
計	9	76,566,835			6	16,530,480	3	11,000,000			
合計	33	293,447,305	12	84,329,273	16	49,120,560	18	60,976,160			

資料 県森林政策課調

(単位:円)

治山調査(委託)		計		総計	
箇所	事業費	箇所	事業費	箇所	事業費
		59	265,989,442	123	2,482,966,442
		79	324,165,128	208	4,871,835,128
		70	342,923,220	127	2,407,557,220
		70	342,923,220	127	2,407,557,220
		79	487,873,298	135	2,124,355,298
箇所	本工事費等	箇所	本工事費等	箇所	本工事費等
		9	86,197,720	11	123,748,720
		2	8,244,320	2	8,244,320
		7	56,271,393	10	96,093,393
		4	36,219,073	6	72,747,073
		3	20,052,320	4	23,346,320
				4	119,490,000
		1	2,201,040	4	43,592,040
		19	152,914,473	31	391,168,473
		15	123,929,960	23	437,250,960
		2	34,873,200	2	34,873,200
		1	11,429,640	1	11,429,640
		4	26,221,020	5	50,121,020
		3	23,199,740	10	312,620,740
		2	8,550,360	2	8,550,360
		2	18,252,000	2	18,252,000
		1	1,404,000	1	1,404,000
				4	96,251,000
		1	1,246,320	2	6,346,320
		16	125,176,280	29	539,848,280
		5	20,822,800	9	127,546,340
		5	20,822,800	8	115,708,340
				1	11,838,000
		18	78,761,230	23	219,190,690
		3	6,101,200	5	58,534,200
		26	105,685,230	37	405,271,230
		2	8,140,000	4	42,772,000
		1	4,200,000	1	4,200,000
		1	3,940,000	3	38,572,000
		16	95,957,315	34	673,113,315
				1	29,609,000
		4	33,038,005	11	247,383,065
				2	70,871,640
		7	39,238,400	12	208,235,700
		4	19,871,330	5	56,138,330
		1	3,809,580	3	60,875,580
		18	104,097,315	38	715,885,315
		79	487,873,298	135	2,052,173,298

(3) 山地災害危険地区数

(単位:箇所数)

センター別	市町村別	崩壊土砂流出危険地区		山腹崩壊危険地区		地すべり発生危険地区		なだれ危険箇所		計		合計
		国有林	民有林	国有林	民有林	国有林	民有林	国有林	民有林	国有林	民有林	
	平成23年度	57	1,110	31	909	1	227	3	735	92	2,981	3,073
	平成24年度	57	1,117	31	910	1	227	3	735	92	2,989	3,081
	平成25年度	57	1,117	31	911	1	227	3	735	92	2,990	3,082
	平成26年度	57	1,118	31	911	1	228	3	735	92	2,992	3,084
	平成27年度	58	1,119	31	911	1	228	3	735	93	2,993	3,086
新 川	魚津市	4	61		44		10		28	4	143	147
	滑川市		4		8		6				18	18
	黒部市	12	49	5	44		9	2	21	19	123	142
	(黒部市)		17		15		7		3		42	42
	(宇奈月町)	12	32	5	29		2	2	18	19	81	100
	入善町		1		4						5	5
	朝日町	6	51		48		19		23	6	141	147
	計	22	166	5	148		44	2	72	29	430	459
富 山	富山市	8	294	2	183		43		206	10	726	736
	(富山市)				8						8	8
	(大沢野町)		25		17				21		63	63
	(大山町)	5	112	2	63		4		39	7	218	225
	(八尾町)	3	108		41		29		88	3	266	269
	(婦中町)		10		11		1		10		32	32
	(山田村)		15		12		9		22		58	58
	(細入村)		24		31				26		81	81
	舟橋村											
	上市町	3	51		31		7		11	3	100	103
	立山町	3	52	7	41		6		26	10	125	135
計	14	397	9	255		56		243	23	951	974	
高 岡	高岡市		70		57		12		39		178	178
	(高岡市)		39		43		6		14		102	102
	(福岡町)		31		14		6		25		76	76
	氷見市		100		128		46		70		344	344
	小矢部市		38		24		33		18		113	113
	射水市		1		14				2		17	17
	(新湊市)											
	(小杉町)		1		13				2		16	16
	(大門町)				1						1	1
	(下村)											
(大島町)												
計		209		223		91		129		652	652	
砺 波	砺波市		38		47		8		30		123	123
	(砺波市)		26		16		5		16		63	63
	(庄川町)		12		31		3		14		60	60
	南砺市	22	309	17	238	1	29	1	261	41	837	878
	(城端町)		18		18				3		39	39
	(平村)		41		41		7		56		145	145
	(上平村)	4	39	7	40	1	1		40	12	120	132
	(利賀村)	2	135		75		10	1	121	3	341	344
	(井波町)		9		6				5		20	20
	(井口村)		3		1		1		2		7	7
	(福野町)		2		4		1		1		8	8
(福光町)	16	62	10	53		9		33	26	157	183	
計	22	347	17	285	1	37	1	291	41	960	1,001	
合計	58	1,119	31	911	1	228	3	735	93	2,993	3,086	

資料 県森林政策課調

16 保安林

(1) 保安林の種類別面積表①

センター別	市町村別	総 数			水源かん養			土砂流出防備			土砂崩壊防備			飛砂防備		
		合計	国有林	民有林	合計	国	民	合計	国	民	合計	国	民	合計	国	民
	平成23年度	(23,749) 196,554	(15,202) 104,366	(8,547) 92,188	0 81,315	0 34,871	0 46,444	(4,453) 111,992	(4,453) 69,459	0 42,533	0 598	0 4	0 594	0 88	0 7	0 81
	平成24年度	(23,749) 196,691	(15,202) 104,366	(8,547) 92,325	0 81,412	0 34,871	0 46,541	(4,453) 112,031	(4,453) 69,459	0 42,572	0 598	0 4	0 594	0 88	0 7	0 81
	平成25年度	(23,749) 196,745	(15,202) 104,366	(8,547) 92,379	0 81,437	0 34,871	0 46,566	(4,453) 112,057	(4,453) 69,459	0 42,598	0 601	0 4	0 597	0 88	0 7	0 81
	平成26年度	(23,749) 196,770	(15,202) 104,364	(8,547) 92,406	0 81,435	0 34,869	0 46,566	(4,453) 112,079	(4,453) 69,459	0 42,620	0 603	0 4	0 599	0 88	0 7	0 81
	平成27年度	(23,749) 196,798	(15,202) 104,364	(8,547) 92,434	0 81,441	0 34,869	0 46,572	(4,453) 112,100	(4,453) 69,459	0 42,641	0 604	0 4	0 600	0 88	0 7	0 81
新 川	魚津市	(1,754) 9,255	(1,717) 4,343	(37) 4,912	0 4,479			(1,717) 4,731	(1,717) 2,626	0 2,105				0 22		2
	滑川市	0 69	0 0	0 69	0 0			0 61		0 61		3		0 3		5
	黒部市	(227) 31,978	0 26,101	(227) 5,877	0 3,470	0 656	0 2,814	0 28,362	0 25,443	0 2,919	0 55	0 0	0 55	0 9	0 0	0 9
	(黒部市)	(227) 1,974	0 656	(227) 1,318	0 1,637			0 321		0 321				0 7		9
	(宇奈月町)	0 30,004	0 25,445	0 4,559	0 1,833		1,833	0 28,041		0 2,598		48		0 48		0
	入善町	(22) 585	(22) 22	0 563	0 466		22	(22) 87	(22) 87	0 87				0 14		14
	朝日町	0 17,835	0 13,132	0 4,703	0 3,036		390	0 14,700		0 1,958		31		0 31		3
	小 計	(2,003) 59,722	(1,739) 43,598	(264) 16,124	0 11,451	0 2,785	0 8,666	(1,739) 47,941	(1,739) 40,811	0 7,130	0 111	0 0	0 111	0 33	0 0	0 33
富 山	富山市	(7,805) 63,210	(1,704) 27,932	(6,101) 35,278	0 42,832	0 23,432	0 19,400	(1,704) 19,380	(1,704) 4,483	0 14,897	0 184	0 0	0 184	0 11	0 0	0 11
	(富山市)	0 92	0 12	0 80	0 1		3	0 29		0 29		7		0 7		11
	(大沢野町)	0 1,279	0 145	0 1,134	0 601		601	0 567		0 425		8		0 8		0
	(大山町)	(4,941) 47,485	0 23,114	(4,941) 24,371	0 34,296		20,324	0 13,107		0 10,317		31		0 31		0
	(八尾町)	(2,811) 11,329	(1,704) 3,670	(1,107) 7,659	0 6,821		2,556	(1,704) 4,188	(1,704) 1,114	0 3,074		63		0 63		0
	(婦中町)	0 33	0 0	0 33	0 0			0 20		0 20		13		0 13		0
	(山田村)	(53) 677	0 0	(53) 677	0 20		20	0 590		0 590		11		0 11		0
	(細入村)	0 2,315	0 991	0 1,324	0 1,093		554	0 879		0 437		51		0 51		0
	舟橋村	0 0	0 0	0 0	0 0			0 0		0 0				0 0		0
	上市町	(823) 13,482	(802) 7,334	(21) 6,148	0 5,505		3,137	(802) 7,942	(802) 4,197	0 3,745		22		0 22		0
	立山町	(10,808) 20,661	(10,749) 16,576	(59) 4,085	0 2,633		1,138	0 17,974		0 2,536		51		0 51		0
小 計	(19,436) 97,353	(13,255) 51,842	(6,181) 45,511	0 50,970	0 27,707	0 23,263	(2,506) 45,296	(2,506) 24,118	0 21,178	0 257	0 0	0 257	0 11	0 0	0 11	

資料 県森林政策課調 平成28年3月31日現在

(注) 上段()書きは兼種保安林面積で外数

(単位:ha)

防風			潮害防備			干害防備			なだれ防止			魚つき			航行目標			保 健			風致			
合計	国	民	合計	国	民	合計	国	民	合計	国	民	合計	国	民	合計	国	民	合計	国	民	合計	国	民	
0	0	0	0	0	0	0	0	0	0	(87)	0	(87)	0	0	0	0	0	0	(19,209)	(10,749)	(8,460)	0	0	0
64	17	47	17	0	17	74	0	74	2,230	8	2,222	66	0	66	1	0	1	84		84	25	0	25	
0	0	0	0	0	0	0	0	0	0	(87)	0	(87)	0	0	0	0	0	0	(19,209)	(10,749)	(8,460)	0	0	0
64	17	47	17	0	17	74	0	74	2,231	8	2,223	66	0	66	1	0	1	84		84	25	0	25	
0	0	0	0	0	0	0	0	0	0	(87)	0	(87)	0	0	0	0	0	0	(19,209)	(10,749)	(8,460)	0	0	0
64	17	47	17	0	17	74	0	74	2,231	8	2,223	66	0	66	1	0	1	84		84	25	0	25	
0	0	0	0	0	0	0	0	0	0	(87)	0	(87)	0	0	0	0	0	0	(19,209)	(10,749)	(8,460)	0	0	0
64	17	47	19	0	19	74	0	74	2,232	8	2,224	66	0	66	1	0	1	84		84	25	0	25	
0	0	0	0	0	0	0	0	0	0	(87)	0	(87)	0	0	0	0	0	0	(19,209)	(10,749)	(8,460)	0	0	0
64	17	47	19	0	19	74	0	74	2,232	8	2,224	66	0	66	1	0	1	84		84	25	0	25	
0			0			0			0			0						(37)		(37)	0			
0			0			0			20		20	0			1		1	0			0			
0			0			0			0			0			0			0			0			
0			0			0			0			0			0			0			0			
0	0	0	0	0	0	0	0	0	0	0	0	0	0	0	0	0	0	(227)	0	(227)	0	0	0	
0	0	0	0	0	0	0	0	0	82	2	80	0	0	0	0	0	0	0	0	0	0	0	0	
0			0			0			0			0						(227)		(227)	0			
0			0			0			0			0						0			0			
0			0			0			82	2	80	0			0			0			0			
0			0			0			0			0						0			0			
0			17		17	0			1		1	0			0			0			0			
0			0			0			0			0						0			0			
0			2		2	0			63		63	0			0			0			0			
0	0	0	0	0	0	0	0	0	0	0	0	0	0	0	0	0	0	(264)	0	(264)	0	0	0	
0	0	0	19	0	19	0	0	0	166	2	164	0	0	0	1	0	1	0	0	0	0	0	0	
0	0	0	0	0	0	0	0	0	0	0	0	0	0	0	0	0	0	(6,101)	0	(6,101)	0	0	0	
30	17	13	0	0	0	74	0	74	662	0	662	0	0	0	0	0	0	20	0	20	17	0	17	
0			0			0			0			0						0			0			
27	14	13	0			0			0			0						0			17		17	
0			0			0			0			0						0			0			
3	3		0			74	74		26		26	0			0			0			0			
0			0			0			0			0						(4,941)		(4,941)	0			
0			0			0			51		51	0			0			0			0			
0			0			0			0			0						(1,107)		(1,107)	0			
0			0			0			237		237	0			0			20		20	0			
0			0			0			0			0						0			0			
0			0			0			0			0						0			0			
0			0			0			0			0						(53)		(53)	0			
0			0			0			56		56	0			0			0			0			
0			0			0			0			0						0			0			
0			0			0			292		292	0			0			0			0			
0			0			0			0			0						0			0			
0			0			0			0			0						(21)		(21)	0			
0			0			0			13		13	0			0			0			0			
0			0			0			0			0						(10,808)	(10,749)	(59)	0			
0			0			0			3		3	0			0			0			0			
0	0	0	0	0	0	0	0	0	0	0	0	0	0	0	0	0	0	(16,930)	(10,749)	(6,181)	0	0	0	
30	17	13	0	0	0	74	0	74	678	0	678	0	0	0	0	0	0	20	0	20	17	0	17	

(1)保安林の種類別面積表②

センター別	市町村別	総 数			水源かん養			土砂流出防備			土砂崩壊防備			飛砂防備		
		合計	国有林	民有林	合計	国	民	合計	国	民	合計	国	民	合計	国	民
高	高岡市	0	0	0	0	0	0	0	0	0	0	0	0	0	0	0
		927	0	927	732	0	732	151	0	151	28	0	28	12	0	12
	(高岡市)	0	0	0	0			0			0			0		
		416	0	416	287		287	96		96	19		19	12		12
	(福岡町)	0	0	0	0			0			0			0		
		511	0	511	445		445	55		55	9		9	0		0
	氷見市	0	0	0	0			0			0			0		
		985	7	978	302		302	491		491	80		80	32	7	25
	小矢部市	0	0	0	0			0			0			0		
		745	0	745	341		341	367		367	14		14	0		0
	射水市	0	0	0	0	0	0	0	0	0	0	0	0	0	0	0
		16	0	16	0	0	0	0	0	0	16	0	16	0	0	0
(新湊市)	0	0	0	0			0			0			0			
	0	0	0	0			0			0			0			
(小杉町)	0	0	0	0			0			0			0			
	12	0	12	0			0			12		12	0		0	
(大門町)	0	0	0	0			0			0			0			
	4	0	4	0			0			4		4	0		0	
(下村)	0	0	0	0			0			0			0			
	0	0	0	0			0			0			0			
(大島町)	0	0	0	0			0			0			0			
	0	0	0	0	0	0	0	0	0	0	0	0	0	0	0	
小 計	2,673	7	2,666	1,375	0	1,375	1,009	0	1,009	138	0	138	44	7	37	
砺	(192)	0	(192)	0	0	0	0	0	0	0	0	0	0	0	0	
	砺波市	408	0	408	107	0	107	253	0	253	26	0	26	0	0	
	(94)	0	(94)	0			0			0			0			
	(砺波市)	126	0	126	93		93	26		26	7		7	0		
	(98)	0	(98)	0			0			0			0			
	(庄川町)	282	0	282	14		14	227		227	19		19	0		
	(2,118) (208) (1,910)	0	0	0	0	0	0	(208) (208)	0	0	0	0	0	0	0	
	南砺市	36,642	8,917	27,725	17,538	4,377	13,161	17,601	4,530	13,071	72	4	68	0	0	
	(155)	0	(155)	0			0			0			0			
	(城端町)	2,466	17	2,449	2,139	17	2,122	204		204	8		8	0		
	(23)	0	(23)	0			0			0			0			
	(平 村)	5,947	101	5,846	694		694	4,859	101	4,758	9		9	0		
(1,376)	0	(1,376)	0			0			0			0				
(上平村)	7,984	3,256	4,728	1,088	650	438	6,477	2,606	3,871	6		6	0			
(296) (178) (118)	0		0	0			(178) (178)	0		0		0				
(利賀村)	13,832	2,169	11,663	9,267	1,415	7,852	4,105	754	3,351	21		21	0			
0	0	0	0			0			0			0				
(井波町)	533	0	533	371		371	157		157	4		4	0			
(168) (30) (138)	0		0			0	(30) (30)	0		0		0				
(井口村)	713	62	651	612	62	550	101		101	0		0	0			
0	0	0	0			0			0			0				
(福野町)	27	0	27	0			22		22	5		5	0			
(100)	0	(100)	0			0			0			0				
(福光町)	5,140	3,312	1,828	3,367	2,233	1,134	1,676	1,069	607	19	4	15	0			
(2,310) (208) (2,102)	0	0	0	0	0	0	(208) (208)	0	0	0	0	0	0	0		
小 計	37,050	8,917	28,133	17,645	4,377	13,268	17,854	4,530	13,324	98	4	94	0	0		

資料 県森林政策課調 平成28年3月31日現在

(注) 上段()書きは兼種保安林面積で外数

(単位:ha)

防風			潮害防備			干害防備			なだれ防止			魚つき			航行目標			保 健			風致		
合計	国	民	合計	国	民	合計	国	民	合計	国	民	合計	国	民	合計	国	民	合計	国	民	合計	国	民
0	0	0	0	0	0	0	0	0	0	0	0	0	0	0	0	0	0	0	0	0	0	0	
0	0	0	0	0	0	0	0	0	2	0	2	2	0	2	0	0	0	0	0	0	0	0	
0			0			0			0			0			0			0			0		
0			0			0			0			2		2	0			0			0		
0			0			0			0			0			0			0			0		
0			0			0			2		2	0			0			0			0		
0			0			0			0			0			0			0			0		
0			0			0			16		16	64		64	0			0			0		
0			0			0			0			0			0			0			0		
0			0			0			10		10	0			0			5		5	8	8	
0	0	0	0	0	0	0	0	0	0	0	0	0	0	0	0	0	0	0	0	0	0	0	
0	0	0	0	0	0	0	0	0	0	0	0	0	0	0	0	0	0	0	0	0	0	0	
0			0			0			0			0			0			0			0		
0			0			0			0			0			0			0			0		
0			0			0			0			0			0			0			0		
0			0			0			0			0			0			0			0		
0			0			0			0			0			0			0			0		
0	0	0	0	0	0	0	0	0	0	0	0	0	0	0	0	0	0	0	0	0	0	0	
0	0	0	0	0	0	0	0	0	28	0	28	66	0	66	0	0	0	5	0	5	8	8	
0	0	0	0	0	0	0	0	0	0	0	0	0	0	0	0	0	(192)	0	(192)	0	0	0	
0	0	0	0	0	0	0	0	0	22	0	22	0	0	0	0	0	0	0	0	0	0	0	
0			0			0			0			0			0		(94)		(94)	0			
0			0			0			0			0			0		0			0			
0			0			0			0			0			0		(98)		(98)	0			
0			0			0			22		22	0			0		0			0			
0	0	0	0	0	0	0	0	0	(87)	0	(87)	0	0	0	0	0	0	(1,823)	0	(1,823)	0	0	0
34	0	34	0	0	0	0	0	0	1,338	6	1,332	0	0	0	0	0	59	0	59	0	0	0	
0			0			0			0			0			0		(155)		(155)	0			
0			0			0			115		115	0			0		0			0			
0			0			0			0			0			0		(23)		(23)	0			
0			0			0			383		383	0			0		2		2	0			
0			0			0			(17)		(17)	0			0		(1,359)		(1,359)	0			
34		34	0			0			362		362	0			0		17		17	0			
0			0			0			(70)		(70)	0			0		(48)		(48)	0			
0			0			0			439		439	0			0		0			0			
0			0			0			0			0			0		0			0			
0			0			0			1		1	0			0		0			0			
0			0			0			0			0			0		(138)		(138)	0			
0			0			0			0			0			0		0			0			
0			0			0			0			0			0		0			0			
0			0			0			0			0			0		(100)		(100)	0			
0			0			0			38	6	32	0			0		40		40	0			
0	0	0	0	0	0	0	0	0	(87)	0	(87)	0	0	0	0	0	(2,015)	0	(2,015)	0	0	0	
34	0	34	0	0	0	0	0	0	1,360	6	1,354	0	0	0	0	0	59	0	59	0	0	0	

(2) 保安林の解除実績表

(単位:ha)

区 分	平成23年度			平成24年度			平成25年度			平成26年度			平成27年度		
	国有林	民有林	計	国有林	民有林	計	国有林	民有林	計	国有林	民有林	計	国有林	民有林	計
水源かん養															
土砂流出防備								3	3		1	1		0	0
土砂崩壊防備					0	0		0	0		0	0		0	0
飛砂防備					0	0					0	0			
防風					0	0									
潮害防備															
なだれ防止					0	0								0	0
魚つき								0	0		0	0			
航行目標															
保健															
風致															
合 計		—	—		0	0		4	4		1	1		0	0

資料 県森林政策課調 平成28年3月31日現在

注:計の不一致は四捨五入による。

(3) 林地開発許可状況

(単位:ha)

センター別	市町村別	合 計		工場、事業場の設置		レジャー施設の設定		土石等の採掘		道路の新設又は改築		その他		許可累積計	
		件数	面積	件数	面積	件数	面積	件数	面積	件数	面積	件数	面積	件数	面積
	平成23年度	1	3							1	3			169	1,277
	平成24年度													169	1,277
	平成25年度	5	15	3	9			2	6					174	1,293
	平成26年度	2	14	1	12			1	2					176	1,307
	平成27年度	4	14	2	6			2	8					180	1,321
新 川	魚津市														
	滑川市														
	黒部市														
	(黒部市)														
	(宇奈月町)														
	入善町														
	朝日町							1	6						
	計	1	6					1	6						
富 山	富山市	1	3					1	3						
	(富山市)														
	(大沢野町)														
	(大山町)							1	3						
	(八尾町)														
	(婦中町)														
	(山田村)														
	(細入村)														
	舟橋村														
	上市町														
	立山町														
計	1	3					1	3							
高 岡	高岡市														
	(高岡市)														
	(福岡町)														
	氷見市														
	小矢部市			2	6										
	射水市														
	(新湊市)														
	(小杉町)														
	(大門町)														
	(下 村)														
(大島町)															
計	2	6	2	6											
砺 波	砺波市														
	(砺波市)														
	(庄川町)														
	南砺市														
	(城端町)														
	(平 村)														
	(上平村)														
	(利賀村)														
	(井波町)														
	(井口村)														
(福野町)															
(福光町)															
計															

資料 県森林政策課調 平成27年3月31日現在

注:「住宅団地の造成」「別荘地の造成」「ゴルフ場の造成」「スキー場の造成」については、平成18年以降なし

注:計の不一致は四捨五入による。

17 鳥獣保護管理及び狩猟

(1) 狩猟者登録証交付状況

(単位: 件, 千円)

年度 及び 交付先	総数			網 猟			わな猟			第一種銃猟			第二種銃猟		
	件数	税額	交 付 手数料	件数	税額	交 付 手数料	件数	税額	交 付 手数料	件数	税額	交 付 手数料	件数	税額	交 付 手数料
H23	940	13,107	1,692	60	492	108	156	1,252	281	702	11,242	1,264	22	121	40
H24	942	12,806	1,696	59	481	106	173	1,340	311	686	10,848	1,235	24	138	43
H25	938	11,807	1,688	59	432	106	200	1,407	360	648	9,800	1,166	31	168	56
H26	1,018	11,980	1,832	59	413	106	286	1,999	515	642	9,397	1,156	31	171	56
H27	1,075	7,151	1,935	61	215	110	350	1,304	630	638	5,506	1,148	26	126	47
本庁(県外)	82			0			1			81			0		
新 川	196			2			67			120			7		
富 山	371			16			107			239			9		
高 岡	291			37			115			130			9		
砺 波	135			6			60			68			1		

(2) 狩猟者登録を受けた者による鳥類捕獲数

(単位: 羽)

年度	総数	ゴイサギ	キジ類	ヤマドリ	カモ類	シギ類	キジバト	カラス類	スズメ類	その他
H23	6,648	0	1,179	233	4,327	7	86	541	131	144
H24	5,742	0	1,213	329	3,336	5	70	492	205	92
H25	7,285	0	687	247	5,425	5	35	526	173	187
H26	5,740	0	988	310	3,323	3	90	425	481	120
H27	5,022	0	842	133	3,106	2	63	331	439	106

(3) 狩猟者登録を受けた者による獣類捕獲数

(単位: 頭)

年度	総数	ツキノワグマ	キツネ	タヌキ	ハクビシン	テ ン	イノシシ	ニホンジカ	ノウサギ	その他
H23	486	28	3	37	16	10	276	56	57	3
H24	581	15	7	74	19	11	348	48	51	8
H25	679	23	4	72	33	3	498	33	13	0
H26	929	10	1	74	18	5	730	59	27	5
H27	638	20	4	57	3	2	501	34	14	3

(4) 捕獲許可を受けた者による鳥類捕獲数

(単位: 羽)

年度	総数	カワウ	カモ類	ムクドリ	サギ類	カラス類	スズメ類	ドバト	その他
H23	4,895	367	106	10	158	4,239	0	15	0
H24	4,270	373	110	88	91	3,587	0	18	3
H25	4,229	359	115	34	97	3,611	0	10	3
H26	5,143	421	143	150	133	4,290	0	6	0
H27	4,060	633	141	215	60	2,979	0	32	0

(5) 捕獲許可を受けた者等による獣類捕獲数

(単位: 頭)

年度	総数	ツキノワグマ	キツネ	タヌキ	ウサギ	イノシシ	ハクビシン	ニホンザル	ニホンジカ
H23	501	16	0	12	2	225	87	159	0
H24	650	28	0	3	0	292	98	229	0
H25	869	27	0	13	5	517	113	194	0
H26	1,727	102	0	17	8	1,158	152	265	25
H27	2,603	35	0	13	5	2,090	144	294	22

※ツキノワグマ、イノシシ(H24～)、ニホンザル、ニホンジカ(H27～)は、第二種特定鳥獣管理計画に基づく鳥獣の数の調整を目的とする捕獲を含む。

※イノシシ、ニホンジカ(いずれもH27～)は、指定管理鳥獣捕獲等事業による捕獲を含む。

資料 県自然保護課調

(6)鳥獣保護区等一覧表(平成28年3月31日現在)

1. 鳥獣保護区

(単位:ha)

名称	所在地	面積	設定期間	名称	所在地	面積	設定期間
北アルプス (国指定)	朝日町 黒部市 立山町 富山市	64,819 (特保 13,729)	平成26年11月1日から 平成36年10月31日まで	白木峰・ 金剛堂山 奥神通	富山市 南砺市 富山市	5,650 (特保1,150) 460	平成21年11月15日から 平成28年10月31日まで 平成18年11月15日から 平成28年10月31日まで
城山	朝日町	293	平成18年11月1日から 平成28年10月31日まで	奥五位	高岡市	280	平成18年11月15日から 平成28年10月31日まで
大平	朝日町	2,274	平成18年11月1日から 平成28年10月31日まで	医王山	南砺市	1,690	平成18年11月15日から 平成28年10月31日まで
大笠	南砺市	1,653 (特保230)	平成18年11月1日から 平成38年10月31日まで	小谷川	南砺市	1,500	平成19年11月1日から 平成29年10月31日まで
小口川	富山市	1,871	平成18年11月1日から 平成28年10月31日まで	俱利伽羅	小矢部市	855	平成20年11月1日から 平成30年10月31日まで
氷見海岸	氷見市 高岡市	6,905 (特保1)	平成18年11月1日から 平成28年10月31日まで	朝日山	氷見市	716	平成22年11月1日から 平成32年10月31日まで
愛本	黒部市	28	平成21年11月1日から 平成31年10月31日まで	東福寺	滑川市	180	平成26年11月1日から 平成36年10月31日まで
上市	上市町	630	平成25年11月1日から 平成35年10月31日まで	ねいの里	富山市	50 (特保13)	平成26年11月1日から 平成36年10月31日まで
二上山	高岡市	684 (特保164)	平成25年11月1日から 平成35年10月31日まで	野鳥の園	富山市	98	平成19年11月1日から 平成29年10月31日まで
呉羽山	富山市	450	平成26年11月1日から 平成36年10月31日まで	田尻池	富山市	5	平成20年11月1日から 平成30年10月31日まで
南蟹谷	南砺市	1,070	平成26年11月1日から 平成36年10月31日まで	大辻山	上市町	1,877	平成22年11月1日から 平成32年10月31日まで
有峰	富山市	7,500 (特保760)	平成27年11月1日から 平成37年10月31日まで	黒部川河口	黒部市	68	平成24年11月1日から 平成34年10月31日まで
利賀	南砺市 砺波市	1,100	平成18年11月1日から 平成28年10月31日まで	増山	砺波市	372	平成25年11月1日から 平成35年10月31日まで
座主坊	立山町	450	平成18年11月1日から 平成28年10月31日まで	宮島峽	小矢部市 高岡市	614	平成16年11月1日から 平成26年10月31日まで
頼成山	砺波市	160	平成20年11月1日から 平成30年10月31日まで	桜ヶ池	南砺市	130	平成27年11月1日から 平成37年10月31日まで
八乙女山	南砺市	388	平成21年11月1日から 平成31年10月31日まで	小瀬	南砺市	1,080 (特保3)	平成19年11月1日から 平成29年10月31日まで
天神山	魚津市	850	平成22年11月1日から 平成32年10月31日まで	神通川河口	富山市	75	平成24年11月1日から 平成34年10月31日まで
縄ヶ池	南砺市	625 (特保100)	平成26年11月1日から 平成36年10月31日まで	庄川下流	高岡市 射水市	88	平成25年11月1日から 平成35年10月31日まで
吉峰	立山町	70 (特保25)	平成27年11月1日から 平成37年10月31日まで	常願寺川河口	富山市	52	平成18年11月1日から 平成28年10月31日まで
高岡古城 公園	高岡市	23	平成27年11月1日から 平成37年10月31日まで	計		107,683 (16,175)	

2. 休猟区

(単位:ha)

名称	所在地	面積	設定期間	名称	所在地	面積	設定期間
横山	入善町	856	平成25年11月1日から 平成28年10月31日まで	五十里	高岡市	920	平成27年11月1日から 平成30年10月31日まで
神通川東	富山市	732	平成25年11月1日から 平成28年10月31日まで	高坪	南砺市	950	平成27年11月1日から 平成30年10月31日まで
洞山	富山市	550	平成25年11月1日から 平成28年10月31日まで	上野方	魚津市	1,080	平成27年11月1日から 平成30年10月31日まで
速川	氷見市	965	平成25年11月1日から 平成28年10月31日まで	上利賀	南砺市	1,100	平成27年11月1日から 平成30年10月31日まで
小原	南砺市	968	平成25年11月1日から 平成28年10月31日まで	南和積	滑川市	1,000	平成27年11月1日から 平成30年10月31日まで
南山田	南砺市	825	平成25年11月1日から 平成28年10月31日まで	利田	立山町	1,000	平成27年11月1日から 平成30年10月31日まで
高清水	富山市	500	平成26年11月1日から 平成29年10月31日まで				
中田	高岡市 射水市 砺波市	782	平成26年11月1日から 平成29年10月31日まで				
埴生	小矢部市	1,142	平成26年11月1日から 平成29年10月31日まで				
東石黒	南砺市	843	平成26年11月1日から 平成29年10月31日まで				
境	朝日町	1,362	平成27年11月1日から 平成30年10月31日まで				
計						15,575	

※平成25年2月16日からイノシシのみを捕獲することができる特例休猟区に指定

3. 特定猟具使用禁止区域(銃)

(単位:ha)

名称	所在地	面積	設定期間	名称	所在地	面積	設定期間
庄川	南砺市	55	平成23年10月20日から 平成33年11月14日まで	泊	朝日町	343	平成21年11月15日から 平成31年11月14日まで
魚津	魚津市	1,160	平成21年11月15日から 平成31年11月14日まで	上市	上市町	274	平成21年11月15日から 平成31年11月14日まで
山田	富山市	487	平成23年10月20日から 平成33年11月14日まで	五百石	立山町	268	平成21年11月15日から 平成31年11月14日まで
小矢部川	小矢部市 砺波市 高岡市	2,179	平成26年11月1日から 平成36年10月31日まで	上滝	富山市	77	平成21年11月15日から 平成31年11月14日まで
呉羽	富山市	828	平成18年11月15日から 平成28年11月14日まで	大沢野	富山市	278	平成21年11月15日から 平成31年11月14日まで
舟倉	富山市	975	平成21年11月15日から 平成31年11月14日まで	八尾井田	富山市	397	平成21年11月15日から 平成31年11月14日まで
婦中	富山市	845	平成25年11月1日から 平成35年10月31日まで	古里	富山市	77	平成21年11月15日から 平成31年11月14日まで
国東橋	高岡市	18	平成23年10月20日から 平成33年11月14日まで	千里	富山市	79	平成21年11月15日から 平成31年11月14日まで
国条橋	高岡市	12	平成23年10月20日から 平成33年11月14日まで	津沢	小矢部市	113	平成21年11月15日から 平成31年11月14日まで
				井波	南砺市	168	平成21年11月15日から 平成31年11月14日まで

名称	所在地	面積	設定期間	名称	所在地	面積	設定期間
富山	富山市 滑川市	8,533	平成24年11月15日から 平成34年11月14日まで	とやま・ふくおか 家族旅行村	高岡市	167	平成24年11月15日から 平成34年11月14日まで
小杉	射水市	1,340	平成22年11月15日から 平成32年11月14日まで	婦中ふるさと 自然公園	富山市	24	平成24年11月15日から 平成34年11月14日まで
北山田	南砺市	100	平成24年11月15日から 平成34年11月14日まで	水橋	富山市	19	平成26年11月1日から 平成36年10月31日まで
高塚	富山市	124	平成23年10月20日から 平成33年11月14日まで	下熊野	富山市	744	平成27年11月1日から 平成37年10月31日まで
福光	南砺市	100	平成27年11月1日から 平成37年10月31日まで	八木山	富山市	630	平成19年11月15日から 平成29年11月14日まで
上市川ダム	上市町	113	平成19年11月15日から 平成29年11月14日まで	雨晴	高岡市	106	平成18年11月15日から 平成28年11月14日まで
富山空港	富山市	824	平成20年11月15日から 平成30年11月14日まで	東五位・ 立野地区	高岡市	115	平成18年11月15日から 平成28年11月14日まで
あわすの平	富山市	1,110	平成20年11月15日から 平成30年11月14日まで	戸出	高岡市	333	平成20年11月15日から 平成30年11月14日まで
富山新港	高岡市 射水市	2,974	平成25年11月1日から 平成35年10月31日まで	中田	高岡市	305	平成19年11月15日から 平成29年11月14日まで
高岡	高岡市 射水市	3,761	平成21年11月15日から 平成31年11月14日まで	神通深谷	富山市	332	平成21年11月15日から 平成31年11月14日まで
滑川	滑川市	689	平成21年11月15日から 平成31年11月14日まで	舟橋	舟橋村 富山市 上市町	250	平成22年11月15日から 平成32年11月14日まで
黒部	黒部市	1,028	平成22年11月15日から 平成32年11月14日まで	境	朝日町	261	平成22年11月15日から 平成32年11月14日まで
宇奈月	黒部市	45	平成21年11月15日から 平成31年11月14日まで	福沢	富山市	271	平成23年10月20日から 平成33年11月14日まで
入善	入善町	348	平成21年11月15日から 平成31年11月14日まで	寒江	富山市	484	平成22年11月15日から 平成32年11月14日まで
氷見	氷見市	1,032	平成21年11月15日から 平成31年11月14日まで	神通川	富山市	141	平成24年11月15日から 平成34年11月14日まで
大島・大門	射水市	354	平成21年11月15日から 平成31年11月14日まで	水橋池田館	富山市	114	平成21年11月15日から 平成31年11月14日まで
砺波	砺波市	450	平成21年11月15日から 平成31年11月14日まで	老田	富山市	79	平成22年11月15日から 平成32年11月14日まで
庄川中部	砺波市	172	平成21年11月15日から 平成31年11月14日まで	水橋開発	富山市	51	平成21年11月15日から 平成31年11月14日まで
福野中部	南砺市	380	平成21年11月15日から 平成31年11月14日まで	池多	富山市	83	平成25年11月1日から 平成35年10月31日まで
福光中部	南砺市	240	平成21年11月15日から 平成31年11月14日まで				
城端	南砺市	170	平成21年11月15日から 平成31年11月14日まで				
神通川左岸	富山市	123	平成23年10月20日から 平成33年11月14日まで				
砺波東部	砺波市	227	平成23年10月20日から 平成33年11月14日まで				
計						37,379	

4. 指定猟法禁止区域

(単位:ha)

名称	所在地	面積	設定期間
神通川下流	富山市	118	平成17年4月1日から 期間定めず
計		118	

資料 県自然保護課調

18 緑化

(1) 緑の羽根募金状況

(単位:円)

年次	募金額	使用内訳	
		市町村緑推緑化事業費	県緑推緑化事業費
平成4年次	15,224,145	8,831,550	6,392,595
平成5年次	15,107,824	8,783,730	6,324,094
平成6年次	15,148,058	10,024,900	5,123,158
平成7年次	15,202,798	8,838,000	6,364,798
平成8年次	15,693,846	8,837,273	6,856,573
平成9年次	15,783,308	9,088,110	6,695,198
平成10年次	15,696,849	9,134,676	6,562,173
平成11年次	15,946,823	9,042,678	6,904,145
平成12年次	16,286,304	9,097,742	7,188,562
平成13年次	16,680,028	9,163,387	7,516,641
平成14年次	16,979,248	9,299,417	7,679,831
平成15年次	16,532,777	9,028,860	7,503,917
平成16年次	16,102,959	8,706,552	7,396,407
平成17年次	15,245,734	8,435,717	6,810,017
平成18年次	16,812,940	9,380,435	7,432,505
平成19年次	16,961,602	9,149,336	7,812,266
平成20年次	17,523,833	9,009,935	8,513,898
平成21年次	17,387,369	8,957,448	8,429,921
平成22年次	13,429,594	5,040,200	8,389,394
平成23年次	13,000,493	5,482,950	7,517,543
平成24年次	12,778,497	4,785,556	7,992,941
平成25年次	12,792,705	5,386,782	7,405,923
平成26年次	12,777,454	5,421,188	7,356,266
平成27年次	12,882,946	5,692,892	7,190,054
平成28年次	14,276,378	6,088,337	8,188,041

資料:(公社)とやま緑化推進機構

19 試験研究

(1)農林水産総合技術センター森林研究所

(ア)試験研究テーマ(平成27年度)

テーマ名	実施年度	備考
(水と緑を育み県民生活の安全・安心に貢献する森づくりの推進)		
酸性雨実態調査	H2～	県 単
スギ花粉症対策事業	H9～	県 単
立山植生モニタリング調査および立山植生復元調査	H10～	県 単
アルペンルート沿線における車両排出ガスの植生への影響評価	H26～	県 単
治山事業施工地における森林理水機能調査	H13～	県 単
ブナ、ナラ類の種子の豊凶モニタリング調査事業	H17～	県 単
溪畔林整備の基本指針の検証	H25～	県 単
カシナガ被害発生後における民有林の樹種別資源量の推定	H26～H28	県 単
森林資源モニタリング調査	H21～	国 補
スギ花粉症対策事業	H9～	県 単
菌類を活用したスギ花粉飛散防止液の高度化と実用的な施用技術の開発	H26～H28	受 託
林道法面植生モニタリング調査	H24～	県 単
里山林活用と整備を支援するモニタリング調査と林分構造評価	H24～H28	基 金
菌根菌を利用したクロマツ優良苗養成技術の開発	H25～H29	県 単
(森林・林業の再生を推進する技術の開発)		
スギ林分における発電用木質バイオマス生産量予測モデルの開発	H26～H28	国 補
コンテナ苗を活用した低コスト再造林技術の実証研究	H26～H27	受 託
デジタル写真測量によるスギ林資源量情報システムの開発	H26～H28	県 単
スギ間伐木を加害する穿孔性害虫の生態解明と防除方法の開発	H26～H28	県 単
みどりの森再生事業モニタリング調査	H24～H28	県 単
広葉樹林化技術の実践的体系化研究	H26～H27	受 託
林木育種事業	S35～	国 補
優良無花粉スギ「立山 森の輝き」普及推進事業	H25～	基 金
農業用機材を使用したスギ苗木生産の省力化技術の開発	H27～H31	国 補
(地域特性を活かしたきのこ等の生産技術の開発)		
里山における機能性きのこカワラタケの栽培技術の開発	H27～H29	県 単
エノキタケ・シイタケの優良系統選抜・保護に向けたDNA解析技術の開発	H26～H28	県 単
薬理的および害虫防除的利用に向けた冬虫夏草菌ライブラリの構築	H26～H27	県 単

(イ)試験地の概要

テーマ名	所在地	面積(m ²)	設定年度	備考
(造林)				
造林樹種の成長過程に関する研究	氷見市小滝	1,000	S62	スギ6品種、アテ、ヒノキ
里山林の育成・管理技術の開発	上市町・氷見市外	314~1,000	H19～	コナラ、モウソウチク
スギ人工林の間伐・成長調査	富山市外	1,000	H7	スギ
(環境保全)				
酸性雨等実態調査	魚津市外4カ所	—	H7	酸性雨の採取
酸性雨等森林被害モニタリング調査	黒部市外10カ所	1,000	H4	スギ林
スギ品種の着花特性調査	立山町外17カ所	—	H6	スギ林で雄花量
森林理水機能調査	利賀村奥山外	—	H6	渓流水の採取
立山植生モニタリング調査	美女平外	625~10,000	H10～	スギ・ブナ外
ブナ、ミズナラ、コナラ堅果の豊凶調査	立山町外39カ所	—	H17～	ブナ・ミズナラ・コナラ
森林資源モニタリング調査	富山市外45ヶ所	1,000	H22～	スギ外
溪畔林モニタリング調査	南砺市太美	—	H22～	サワグルミ外

(2)農林水産総合技術センター 木材研究所

(ア)試験研究テーマ(平成27年度)

テーマ名	実施年度	備考
(県産材等の需要拡大を図る技術開発)		
大径材の構造利用技術の開発	H27～H29	県 単
県産スギ根元部を利用した人口玉杓板の製造に関する調査研究	H27	〃
スギ樹皮を用いた緑化技術の開発	H23～H27	〃
スギ間伐材による新しい良施工性治山用木製品の開発	H27	〃
CLT長期挙動データの収集・解析	H27	受託
富山県産材を用いた公共施設用の木質内装材の開発	H24～H27	共 同
製材等部材の現場型非破壊検査ツールの開発	H26～H28	県 単
(地域木材産業と連携した安全・安心な木造建築技術の開発)		
既存住宅に対応した制振パネル工法の開発	H25～H27	県 単
圧縮木材の形状復元挙動を活用した耐震面格子壁の開発	H26～H27	〃
スギの圧縮と摩擦特性を活かした高減衰耐力壁の開発	H27～H29	受託
木材腐朽を抑制する接合具の可能性について	H27～H28	国補
(木質系バイオマスの利用技術の開発)		
スギ木粉・竹粉複合体の量産化技術の開発	H23～H27	共 同
スギ間伐材を原料としたWPC用スギ木粉の製造技術の確立	H23～H27	〃
木材液化技術を応用した石油代替木質系バイオマス液体燃料の開発	H25～H27	県 単

(イ)試験地の概要

テーマ名	所在地	面積(m ²)	設定年度	備考
耐久性試験	射水市黒河新4940 農林水産総合技術センター 木材研究所構内	400	S55	カラマツ, エゾマツ, ベイツガ タテヤマスギ, マアテ (防腐剤の効果試験)

20 付 表

(1) 森林・林業行政年表

年 度	森 林 ・ 林 業 の 施 策	森 林 ・ 林 業 の 施 策
	国	富 山 県
21	<ul style="list-style-type: none"> 「森林整備保全事業計画」策定 「森林・林業再生プラン」公表 	<ul style="list-style-type: none"> 水源流域地域保全事業(富山市「寺津」、南砺市「平袖川」開始) 優良無花粉スギ大量生産技術の確立 富山県森林整備・林業再生基金の創設(6月29日) とやまの竹資源ネットワークによる竹資源の活用推進を開始(7月11日) 庄川地域森林計画の変更(12月21日)
22	<ul style="list-style-type: none"> 「森林・林業の再生に向けた改革の姿」策定 生物多様性条約第10回締結国会議が愛知県名古屋市内で開催 「公共建築物等における木材の利用の促進に関する法律」制定 	<ul style="list-style-type: none"> 地域防災対策総合治山事業(朝日町「境」)開始 森づくりタウンミーティングを県内3箇所で開催(10月2日ほか) 第31回中日本入会林野研究大会が黒部市で開催される(8月26日) 無花粉スギ「はるよこい」の出荷開始 優良無花粉スギの名称を「立山 森の輝き」に決定(2月10日)
23	<ul style="list-style-type: none"> 国際森林年 森林法改正 「森林管理・環境保全直接支払制度」導入 「森林・林業基本計画」及び「全国森林計画」変更 準フォレスター研修開始 	<ul style="list-style-type: none"> 富山県公共建築物等木材利用推進方針策定(4月1日) 有峰線新ニニクトンネル開通(5月31日) ヤマフシタケの脱菌床栽培等を、キノコ栽培用培地とキノコの栽培法」として特許登録(8月19日) 富山県祝祭例及び富山県森づくり条例の一部改正により水と緑の森づくり税延長決定(9月28日) とやま木づかいフェア(10月8日～9日) 富山県森づくりプラン(後期計画)策定(11月11日) 神通川地域森林計画の樹立、庄川地域森林計画の変更(12月22日)
24	<ul style="list-style-type: none"> 改正森林法施行(森林経営計画制度開始) 国有林野事業の一般会計移行 再生可能エネルギーの固定価格買取制度開始 	<ul style="list-style-type: none"> 水と緑の森づくり税 二期目スタート 優良無花粉スギ「立山 森の輝き」苗木生産業務委託開始 地すべり防止事業 氷見市 「角間姿谷」開始 森林基幹道「能越2号線」竣工(7月19日) フォレストリーダー63名認定(10月27日) 富山県森林・林業振興計画の改訂(11月) 優良無花粉スギ「立山 森の輝き」植樹の集い(11月10日) 庄川、神通川地域森林計画の変更(12月21日) 優良無花粉スギ「立山 森の輝き」の日比谷公園記念植樹(2月21日)
25	<ul style="list-style-type: none"> 森林の間伐等の実施の促進に関する特別措置法一部改正 全国森林計画策定 	<ul style="list-style-type: none"> 木質バイオマス発電事業者決定(5月) 森林基幹道「氷北線」竣工(7月31日) 山のみち大沢野・八尾線 上黒瀬・上笹原区間開通(8月6日) 第68回(平成29年度)全国植樹祭開催内定(8月9日) 入善海岸防災林造成事業が「後世に伝えるべき治山～よみがえる緑～」として林野庁に選定(10月3日) 富山県中央植物園入場者数150万人達成(11月24日) 庄川地域森林計画の樹立、神通川地域森林計画の変更(12月26日)
26	<ul style="list-style-type: none"> 森林整備保全事業計画策定 福島の森林・林業再生に向けたシンポジウム開催(12月6日) CLT(直交集成版)普及に向けたロードマップ作成 「気候変動枠組条約 第20回締約国会議(COP21)」、「京都議定書 第10回締約国会合(CMP10)」ペルー リマで開催 グリーン購入法に基づく特定調達品目に合板型枠が追加 	<ul style="list-style-type: none"> 木質バイオマス発電施設起工式(4月14日) 第68回全国植樹祭 基本計画等策定業務プロポーザル審査会(7月14日) 森林基幹道氷北線開通式(7月31日) 海岸線を育む集い(10月12日) 東種(講和)県営林契約更新(10月26日) 林産物流通センター開設40周年 優良無花粉スギ「立山 森の輝き」首都圏植樹活動(11月栃木県宇都宮市、3月東京都青梅市) 第68回全国植樹祭 式典開催会場が魚津市桃山運動公園に決定(11月14日) 山田鍋谷県行造林立木売払い(11月27日) 英国オックスフォード大学付属植物園へ「立山 森の輝き」の種子を贈呈(2月27日) 木質バイオマス発電施設竣工式(3月23日)
27	<ul style="list-style-type: none"> 第11回 国連森林フォーラム(UNFF11)の開催(5月) ミラノ国際博覧会で木材利用の魅力を発信(5月～10月) 「気候変動枠組条約(UNFCCC)第21回締約国会議(COP21)」で、法的枠組みである「パリ協定」が採択 木材自給率が30%台まで回復(H26年データを公表) 国有林の保護林制度が創設から100年 「総合的なTPP関連政策大綱」の策定 	<ul style="list-style-type: none"> ヨーロッパクロマツ「トールキンツリー」種まき式(4月9日) 森づくりタウンミーティングを県内3箇所で開催(6月6日ほか) とやまの森・人・技のフェスタ開催(8月8日) 全国豊かな海づくり大会(10月25日) 県民参加の森づくりフォーラム開催(11月14日) 山のみち宮崎峯線宮崎工区開通式(11月20日) 第68回全国植樹祭 宿泊輸送等プロポーザル審査委員会(3月4日) 優良無花粉スギ「立山 森の輝き」展示林造成[埼玉県 寄居町](3月23日)

(2)とやま森林浴の森、箇所一覧及び箇所位置図

番号	名 称	面積 (ha)	所 在 地	備 考
1	あさひ城山	54.0	朝日町宮崎	
2	三峯グリーンランド	118.0	朝日町笹川	
3	舟見ふるさとの森	354.7	入善町舟見	
4	松尾金毘羅社の森	19.8	黒部市宇奈月町下立	
5	うなづき湖周辺 森林浴の森	117.5	黒部市宇奈月温泉大尾	
6	嘉例沢森林公園	145.0	黒部市嘉例沢	
7	天神山	3.9	魚津市小川寺	
8	升方城址	7.0	魚津市升方	
9	行田公園	6.5	滑川市上小泉	
10	さっか・おおやま	14.7	上市町眼目	
11	馬場島	31.3	上市町伊折	
12	大観峰自然公園	46.7	立山町四谷尾・虫谷	
13	大辻山山麓森林公園	110.0	立山町芦峯寺	
14	称名 溪谷	207.0	立山町芦峯寺	
15	立山美女平	177.2	立山町芦峯寺ブナ坂	☆
16	とやま健康の森 グリーンパーク吉峰	33.6	立山町吉峰	
17	あわすの平	410.0	富山市大山地域亀谷・栗巣野・極楽坂	
18	ありみね	576.0	富山市有峰	
19	浜黒崎海岸松林	40.0	富山市浜黒崎	
20	呉羽丘陵	7.5	富山市呉羽町	
21	古洞森林水公園	81.0	富山市三熊	
22	寺家公園	6.7	富山市寺家	
23	猿倉山森林公園	26.8	富山市舟倉	
24	常虹の滝	58.1	富山市猪谷	
25	割山森林公園天湖森	14.0	富山市割山	
26	富山市婦中ふるさと自然公園	27.8	富山市婦中町羽根	
27	ねいの里の森	12.9	富山市婦中町吉住	
28	城ヶ山公園	15.3	富山市八尾町城ヶ山	
29	21世紀の森	45.0	富山市八尾町杉ヶ平	
30	牛岳自然の森	115.0	富山市山田小谷	
31	新港の森	25.0	射水市作道・二の丸 高岡市姫野・金屋	
32	太閤山ランド	118.1	射水市黒河	
33	薬勝寺池公園	19.7	射水市中太閤山	
34	櫛田神社	5.8	射水市串田	
35	二上山	130.4	高岡市二上山	
36	太田自然休養 村の森	159.0	高岡市太田	
37	高岡古城公園	20.8	高岡市古城	
38	三千坊の森	119.0	高岡市山川	
39	阿尾森林公園	83.0	氷見市阿尾	廃園
40	森寺城跡 公園	120.0	氷見市森寺	

番号	名称	面積 (ha)	所在地	備考
41	臼が峰園地	2.2	氷見市床鍋	
42	西山森林公園	210.0	高岡市福岡町西五位・赤丸	
43	五位ふれあいの森	170.0	高岡市福岡町五位	
44	城山メルヘンの森	45.0	小矢部市城山	
45	くりから史跡の森	376.2	小矢部市埴生	
46	となみ増山城跡 公園	48.0	砺波市増山	
47	県民公園頼成の森	115.0	砺波市頼成	☆
48	グリーンシャワーの降る森	238.5	砺波市庄川町湯谷・湯山	
49	閑乗寺公園	23.4	南砺市井波外2入会	
50	八乙女山の森	86.8	南砺市井波外4入会	
51	安居の森	20.1	南砺市安居	
52	つくばね森林公園	162.2	南砺市藁谷・林道	
53	桜ヶ池公園	76.5	南砺市立野原東	
54	医王山	120.0	南砺市舘	
55	刀利自然休養林	30.0	南砺市刀利	
56	中村合掌文化の森	75.0	南砺市利賀村上百瀬	
57	ロンレー東山の森	221.0	南砺市利賀村岩淵・上畠・坂上	
58	山の神ブナ原生林	14.5	南砺市利賀村阿別当	
59	五箇山合掌の森	207.9	南砺市相倉・上梨・田向	
60	ブナオ	4.2	南砺市西赤尾	

資料：森林政策課調べ(平成13年度選定)

注1：☆印は全国森林浴100選選定地



(3) 県市町村の木・花木・花の一覧表

市 町 村 別	木	花木	花
富 山 県	タテヤマスギ	—	チューリップ
魚 津 市	マツ	ツツジ	カノコユリ
滑 川 市	マツ	ツツジ	キク
黒 部 市	ツガ、クルミ	ツバキ	サクラ
入 善 町	—	コブシ	チューリップ
朝 日 町	ヒメコマツ	—	ツツジ
富 山 市	ケヤキ	ツバキ	ヒマワリ
舟 橋 村	マツ	—	サツキ
上 市 町	トガ	サツキ	リンドウ
立 山 町	タテヤマスギ	サツキ	キク
高 岡 市	ツママ	サクラ	カタカゴ
射 水 市	トネリコ	アジサイ	カワラナデシコ
氷 見 市	ツママ	ツツジ	ユリ
小 矢 部 市	ミヤジマスギ	コウバイ	ハナショウブ
砺 波 市	スギ	エドヒガンザクラ	チューリップ
南 砺 市	—	—	—

資料 県森林政策課調

(4)とよま花の名所、箇所一覧

平成28年3月現在

箇所番号	ところ・問い合わせ先	み	ど	こ	ろ	あ	ん	な	い
1	護国寺 (朝日町境) (0765-83-3157)	シャクナゲ	4	月	下旬～5月上旬	石楠花寺として親しまれています。自然の地形を生かした池泉回遊式風の庭園があり、シャクナゲのほかツツジ、サツキ、アジサイも楽しめます。			
2	あさひ城山公園 (朝日町元屋敷) 朝日町農林水産課 (0765-83-1100)	サクラ ツツジ	4	月	下旬	朝日県立自然公園内にあり、日本海をバックにピンク色の花が山を染める春が一番美しく、サクラのあとにはツツジが彩りを添えます。			
3	ハーバルバレーおがわ (朝日町山崎) 朝日町建設課 (0765-83-1100)	ハーブ	5	月	下旬～8月上旬	ラベンダーやペパーミントなど44種約5万株のハーブが次々に咲き、芳香を漂わせるハーブ園です。			
4	舟川べり (朝日町舟川新) 朝日町商工観光課 (0765-83-1100)	サクラ	4	月	月上旬～中旬	地区住民の皆さんが大切に育てた桜並木です。残雪の山なみ、色鮮やかなチューリップ畑、そして満開のサクラが重なる風景美が楽しめます。			
5	小摺戸神明社と下山八幡社 (入善町小摺戸、下山) 入善町教育委員会事務局 (0765-72-1100)	フジ	5	月	月中旬	小摺戸のフジは樹齢200～300年、幹周り2.8mの大フジで大蛇が躍り出たような形をしています。下山のフジは幹周り2.3mの大フジで境内を覆うように枝が広がっています。「田植え花」として親しまれています。			
6	宮野運動公園 (黒部市宮野) 宮野運動公園管理事務所(0765-54-1236)	サクラ	4	月	月中旬～下旬	自然に恵まれた宮野丘陵に位置し、野球場などが整備されサクラとともに市民の憩いの場となっています。黒部扇状地、富山湾、晴天時には遠く能登半島が一望できます。			
7	長引野丘陵 (魚津市長引野) 魚津市農林水産課 (0765-23-1032)	ユリ	7	月	月上旬～8月上旬	ユリ見本園では、各種のユリが芳香を漂わせます。			
8	黒部峡谷 (黒部市宇奈月町奥山ほか) 黒部市農林整備課(0765-54-2604)	新緑 紅葉	5	月	月上旬～中旬 10月下旬～11月上旬	黒部峡谷は中部山岳国立公園に指定されており、深山幽谷の神秘的な地形に新緑・紅葉が映える峡谷美は絶景です。			
9	行田公園 (滑川市上小泉) 滑川市公園緑地課 (076-475-2111)	ハナショウブ	6	月	月中旬～下旬	市街地の中にあつて豊かな植生と生態系をとどめる貴重な公園で教育の森として市民に親しまれています。88品種、4万株のハナショウブが楽しめます。			
10	富山県薬用植物指導センター(上市町広野) (076-472-0801)	ボタン シャクヤク	4	月	月下旬～5月上旬 5月中旬～6月上旬	薬用植物の標本展示や薬草教室の開催など薬草知識の普及をすすめています。ボタン、シャクヤク、ハーブ類など約750種の薬草が展示されています。			
11	称名滝 (立山町芦峰寺) 立山町商工観光課(076-462-9971) 立山町観光協会(076-462-1001)	新緑 紅葉	5	月	月上旬～中旬 10月上旬～下旬	日本一の落差350mを誇り、「日本の滝100選」にも選定されています。深く刻まれた岩壁、豊富な水流と新緑・紅葉が織りなす峡谷美は絶景です。			
12	立山黒部アルペンルート(立山町芦峰寺) 富山県観光課(076-444-3200)	高山植物 紅葉	6	月	月中旬～8月上旬 9月中旬～10月上旬	夏には高山植物のお花畑が広がり可憐な花を咲かせます。秋にはナナカマド、カエデなどの紅葉が山肌を真っ赤に染め大自然のパノラマが楽しめます。			
13	森林研究所樹木園・立山町吉峰山野草園(立山町吉峰) 富山県農林水産総合技術センター森林研究所 (076-483-1511) グリーンパーク吉峰 (076-483-2828)	新緑 紅葉 山野草	5	月	月上旬～下旬 10月中旬～11月中旬 5月～10月	樹木園は、木の実の林、マツボックリの林、紅葉の林などがあり園路を散策しながら樹木の特徴が学べます。吉峰山野草園ではエビネ、ササユリなど四季折々に約200種の山野草が楽しめます。			
14	常願寺川公園 (立山町利田) 富山県常願寺川公園管理事務所(076-463-2034)	サクラ	4	月	月上旬～下旬	常願寺川の河川敷を利用したスポーツ広場などがある都市公園で、立山連峰をバックに眺める約500本のサクラはみごとです。			
15	ありみね湖 (富山市有峰) 富山県有峰森林文化村(076-482-1420 (5月～11月))	新緑 紅葉	6	月	月上旬～下旬 10月上旬～下旬	県立自然公園、国民休養地に指定されている名勝地で自然探勝に最適です。薬師岳をバックに眺める有峰湖、ブナ・ミズナラ・モミジなどの新緑・紅葉は絶景です。			
16	常西用水ブロムナード (富山市上滝ほか) 富山市大山総合行政センター農林商工課 (076-483-2593)	サクラ	4	月	月中旬	桜並木が約1kmにわたり植栽されています。咲きこぼれる桜並木の狭間から望む立山連峰は印象的です。用水には佐々堰や石張水路の遺構もあります。			
17	おおさわの寺家公園 (富山市寺家) 富山市大沢野総合行政センター農林商工課 (076-467-5815)	サクラ ツツジ 紅葉	4	月	月中旬～下旬 5月上旬～中旬 10月下旬～11月中旬	京都の嵐山を模した公園で眺望に優れ、サクラ、ツツジ、紅葉など四季折々の花木が楽しめます。			
18	神通峡県定公園 (富山市(旧大沢野町・旧細入村)) 富山市大沢野総合行政センター農林商工課 (076-467-5815) 富山市細入総合行政センター産業建設課 (076-485-9002)	新緑 紅葉	4	月	月中旬～5月中旬 11月上旬～中旬	片路峡と呼ばれる鋭いV字谷の造形の中に、芽吹きの新緑、色鮮やかな紅葉が神通川の澄んだ緑色の流れに映える景色は絶景です。			
19	八尾神通さくら堤(富山市八尾町神通・西神通) 富山市八尾総合行政センター建設課(076-454-3115)	サクラ	4	月	月上旬～中旬	神通川の中州をとり囲むように植えられたサクラの大回廊です。近くには城生城址や天狗の貝塚など歴史的な名所もあります。			
20	城ヶ山公園 (富山市八尾町城ヶ山) 富山市八尾総合行政センター建設課(076-454-3115)	サクラ ツツジ	4	月	月中旬～下旬 5月上旬～下旬	山頂一帯は眺望に富み、立山連峰、富山平野、富山湾を眺めながらサクラ、ツツジが楽しめます。			
21	小井波 (富山市八尾町小井波) 富山市八尾教育行政センター(076-454-3329)	ミズバショウ	4	月	月下旬～5月上旬	標高470mと低いところに群生している珍しいミズバショウです。八尾町の天然記念物にも指定されています。			
22	富山市営農サポートセンター(富山市月岡町) (076-429-4504)	草花、花木	通年			富山市の花ツバキを集めた椿園などの花木園、花壇、芝生広場などを備え、1年を通して植物を楽しめます。			
23	磯部・松川堤 (富山市磯部町ほか) 富山市公園緑地課 (076-443-2110)	サクラ	4	月	月上旬～中旬	市街を流れる松川べりは水と緑の河川公園として市民に親しまれ、サクラ、ツツジ、ヒガンバナなど四季折々の花や緑が楽しめます。			
24	富山市民俗民芸村 (富山市安養坊) 富山市公園緑地課 (076-443-2110) 富山市民族民芸村 (076-433-8270)	ツバキ	3	月	月下旬～4月下旬	富山市の花木のツバキが130種集められています。花や緑のなか歴史や文化にも触れることができます。			
25	呉羽丘陵 (富山市呉羽町) 富山市公園緑地課 (076-443-2110)	ナシ	4	月	月下旬	200haのナシ畑一面にナシの花が白いジュウタンを敷きつめたように咲きます。			
26	富山県中央植物園 (富山市婦中町上善田) (076-466-4187)	世界の植物 日本の植物	通年			屋外展示園、5棟の温・冷室などを備え、植物の観賞、栽培、保存、調査・研究の機能を有する総合的植物園です。中国雲南省をはじめとする世界の植物や日本の植物が観賞できます。			
27	富山市婦中ふるさと自然公園 (富山市婦中町羽根) 富山市婦中総合行政センター農林商工課 (076-465-2116)	サクラ ツツジ ハナショウブ	4	月	月中旬 5月中旬～下旬 6月中旬～7月上旬	広場や菖蒲園、遊歩道が整備されサクラ、ツツジ、ハナショウブなど四季を通して花と緑が楽しめる公園です。立山連峰や富山平野の眺望も良く各願寺や王塚古墳など歴史的遺産も多くあります。			
28	県民公園太閤山ランド (射水市黒河) 太閤山ランド管理センター (0766-56-6116)	サクラ アジサイ ヘメロカリス	4	月	月中旬 6月下旬～7月上旬 6月下旬～7月中旬	県内最大の都市公園で、四季を通して花が咲き、なかでもアジサイは50品種2万株を有し、日本海側有数の規模を誇ります。サクラ、ヘメロカリスも見ごたえがあります。			

箇所番号	ところ・問い合わせ先	み	ど	こ	ろ	あ	ん	な	い
29	高岡古城公園 (高岡市古城) 高岡古城公園管理事務所 (0766-20-1563)	サクラ 紅葉 ヤブツバキ	4月上旬～中旬 11月上旬～中旬 2月上旬～4月下旬			高岡市中心部に位置し大きな水濠を有する城址で、春にはサクラ、夏には生い茂る木々、秋には紅葉、冬にはツバキと四季折々の花木が水面に影を落とす風情を楽しめます。			
30	高岡おとぎの森公園 (高岡市佐野・上黒田) 高岡おとぎの森公園管理事務所 (0766-28-6500)	バラ 四季の草花 (ワイルドフラワー)	5月下旬～10月下旬 5月上旬～10月下旬			平成8年の「第13回全国都市緑化とやまフェア」のメイン会場で、中央には千保川が流れバラ園やワイルドフラワーの花畑などがあり、花と緑と水に親しめる総合公園です。			
31	水道つづき公園 (高岡市笹八口) 高岡市上下水道局総務課 (0766-20-1623)	サクラ ツツジ	4月中旬～下旬 5月上旬～6月上旬			三千坊の丘陵地に位置し、射水・砺波平野、遠くは立山連峰が望めます。15,000本のツツジが咲き誇り、200本のサクラのトンネルもみごとです。			
32	高岡伏木・勝興寺(高岡市伏木古国府) 高岡市観光交流課 (0766-20-1301) 勝興寺 (0766-44-0037)	ツバキ	2月中旬～4月下旬			雲龍山勝興寺は浄土真宗本願寺派の古刹で、奈良時代以来越中の国府が置かれていたところとして知られています。境内には約1,000本のツバキが群生し、別名「ツバキ寺」と呼ばれています。			
33	光久寺茶庭 (氷見市飯久保) 氷見市観光・マーケティング・おもてなしブランド課 (0766-74-8106) 光久寺 (0766-91-1690)	ツツジ	5月上旬～中旬			浄土真宗の古刹光久寺の茶庭は、江戸時代の加賀藩御用造園師駒造作の築山泉水庭として有名です。ツツジのほかスイレン、池に映える紅葉と四季折々の姿が満喫できます。			
34	下田子藤波神社 (氷見市下田子) 氷見市観光・マーケティング・おもてなしブランド課 (0766-74-8106)	フジ	5月中旬			大伴家持が咲き誇る藤のみごとさを歌に詠んだとされています。花房を垂れた静かな美しさを昔をしのばせます。			
35	氷見市海浜植物園 (氷見市柳田) (0766-91-0100)	ハマナス マンダリン マンダリン	6月上旬～7月下旬 通年			海浜植物の専門植物園でハマナスなど日本の海浜植物やマンダリンなど熱帯・亜熱帯の海浜植物が観賞できます。植物と深い関わりを持つ昆虫の標本も展示されています。			
36	十二町湯水郷公園 (氷見市十二町) 氷見市企画振興部海浜植物園・花みどり推進班 (0766-91-7117)	オニバス 花蓮	8月上旬～下旬 6月下旬～8月下旬			貴重な歴史性と自然を活かした都市公園です。国指定の天然記念物オニバスの発生地である十二町湯や花蓮などの水生植物が観察できます。			
37	朝日山公園 (氷見市幸町) 氷見市企画振興部海浜植物園・花みどり推進班 (0766-91-7117)	サクラ ツツジ	4月中旬 5月上旬～中旬			市街地中央の高台に位置し、展望台からは市街地、有蔵の海、立山連峰の大パノラマが楽しめます。サクラのトンネルや氷見市の花木ツツジが公園に彩りを添えます。			
38	老谷と長坂の大椿(氷見市老谷、長坂) 氷見市観光・マーケティング・おもてなしブランド課 (0766-74-8106)	ツバキ 老谷 長坂	4月上旬～中旬 10月下旬～4月上旬			老谷の大ツバキは、ヤブツバキとして日本一と言われています。長坂の大ツバキは10月頃から咲き始め、11月と2月～4月の3回にわたって満開の時期を迎えることから、「三度咲きのツバキ」と呼ばれています。			
39	岸渡川桜並木 (高岡市福岡町福岡新) 高岡市花と緑の課 (0766-20-1416)	サクラ	4月中旬			咲きこぼれる約3,000本のサクラがピンクのトンネルをつくり、その姿を川面に映し流れる岸渡川の水辺は町民の憩いの場となっています。			
40	小矢部河川公園 (小矢部市西福町) 小矢部市観光振興課 (0766-67-1760)	ハナショウブ	6月中旬～下旬			小矢部川の河川敷には菖蒲園のほかに運動広場、芝生広場も整備され市民の憩いの場となっています。「菖蒲まつり」も開催されます。			
41	俱利伽羅県定公園(小矢部市松永) 小矢部市観光振興課 (0766-67-1760)	サクラ	4月下旬～5月上旬			俱利伽羅県定公園は源平の古戦場、旧北陸道などの史跡名所として親しまれています。約6,000本のヤエザクラがみごとに花を咲かせます。			
42	砺波チューリップ公園・花総合センター (砺波市花園町、高道) チューリップ四季彩館 (0763-33-7716) 富山県花総合センター (0763-32-1187)	チューリップ カンナ 各種草花	4月下旬～5月上旬 8月上旬～9月中旬 通年			砺波チューリップ公園では、春にはチューリップが、夏から初秋にはカンナが季節を彩ります。チューリップ四季彩館ではチューリップが四季を通して楽しめます。富山県花総合センターは栽培技術や花壇づくりなど花の情報発信の中心施設で、展示温室もあり園芸植物を中心に約1,000種の四季折々の植物が観賞できます。			
43	県公園頼成の森水生植物園(砺波市頼成) 頼成の森管理事務所 (0763-37-1540)	ハナショウブ	6月中旬～下旬			580品種70万株のハナショウブをはじめスイレン、ハス、コウホネなど湿地の植物が植栽され、全国に誇る規模の水生植物園です。「花しょうぶ祭り」も開催されます。			
44	となみ夢の平 (砺波市五谷) 夢の平コスモス荘 (0763-37-2323)	コスモス	10月上旬～下旬			夢の平スキー場のゲレンデに100万本のコスモスがジェットの敷きつめたように咲き乱れます。「となみ夢の平コスモスウォッチング」も開催されます。			
45	舟戸公園 (砺波市庄川町金屋ほか) 砺波市庄川支所地域振興課 (0763-82-1901)	サクラ	4月上旬～中旬			ヤマザクラやオオシマザクラが水辺に競い合います。庄川右岸には、山々を彩る県内では珍しい自生のエドヒガンザクラがうす紅色の花を咲かせます。			
46	高瀬遺跡公園 (南砺市高瀬) 井波歴史民俗資料館 (0763-82-5050)	ハナショウブ	6月中旬～下旬			高瀬遺跡公園は平安時代初期の荘園遺跡として国の史跡に指定されています。園内に造られた曲水と水面に映える兩岸のハナショウブの風情豊かな様子を楽しめます。			
47	南砺市園芸植物園 (南砺市柴田屋) (0763-22-8711)	キク キク科植物	11月上旬 通年			南砺市福野地域は古くから電照菊の生産が盛んです。南砺市園芸植物園には国内外のキク科の植物約300種が展示され一年を通して楽しめます。「南砺菊まつり」も開催されます。			
48	ふくみつ河川公園(南砺市福光) 南砺市農林課 (0763-23-2016)	サクラ	4月上旬～下旬			南砺市福光の中心部を流れる小矢部川の河川敷を利用した都市公園でテニスコートなどが整備されています。両岸には2kmの桜並木があり、ピンクのトンネルをくぐる人々ににぎわいます。			
49	縄ヶ池 (南砺市養谷) 南砺市農林課 (0763-23-2016)	ミズバショウ	5月中旬			県の天然記念物に指定されているミズバショウの大群生地です。標高1,000m以下での群生地としては日本の南西端とされ学術的にも高い価値をもっています。			
50	たいら道谷高原 (南砺市梨谷) 南砺市平行政センター (0763-66-2131)	紅葉	10月下旬～11月中旬			五箇山県立自然公園の中にあり、近くには世界遺産の相倉合掌造り集落など重要な文化財が点在しています。ヤマモミジなどの紅葉と山の岩肌とのコントラストが美しく紅葉の名所となっています。			
51	庄川峡・桂湖 (砺波市庄川町、南砺市桂) 砺波市庄川支所地域振興課 (0763-82-1901) 南砺市上平行政センター (0763-67-3211)	新緑 紅葉	4月上旬～5月中旬 10月上旬～11月中旬			庄川峡は渓谷美とともに紅葉の名所としても知られています。庄川の澄んだ流れに映える新緑・紅葉が美しくドラマチックな渓谷美が楽しめます。桂湖は境川ダムのダム湖で、オートキャンプ場や遊歩道などが整備されています。一帯は白山国立公園、五箇山県立自然公園に指定されており、ブナ、ミズナラなどの自然林が残されています。			

資料 県森林政策課調(平成9年度選定)

(5) さくらの名所 箇所一覧

平成28年3月現在

No.	さくらの名所	所在地	問い合わせ先	電話番号	品種名
1	あさひ城山公園	朝日町元屋敷	朝日町農林水産課	0765-83-1100	ソメイヨシノ、サトザクラウコン
2	舟川べり	朝日町舟川新	朝日町農林水産課	0765-83-1100	ソメイヨシノ
3	浄蓮寺・念興寺の桜	入善町上野・舟見	浄蓮寺 念興寺	0765-72-1213 0765-78-1252	コシノフクカサネ
4	黒部川堤防桜堤	入善町浦山新	入善町住まい・まちづくり課	0765-72-1100	ソメイヨシノ
5	明日の大桜	黒部市宇奈月町明日	黒部市農林整備課	0765-54-2604	エドヒガン
6	月訪の桜	黒部市宇奈月町浦山	黒部市農林整備課	0765-54-2604	エドヒガン
7	宮野運動公園	黒部市宮野	宮野運動公園管理事務所	0765-54-1236	ソメイヨシノ、サトザクラ
8	前沢ガーデン 桜花園	黒部市前沢谷	YKK(株)のホームページ		エドヒガン、ヤマザクラほか
9	百年桜(旧 三日市小学校)	黒部市三日市	黒部市農林整備課	0765-54-2604	ソメイヨシノ
10	松倉城跡	魚津市鹿熊	魚津市教育委員会	0765-23-1045	ヤマザクラ
11	魚津桃山運動公園	魚津市出字桃山	魚津桃山運動公園事務所 (魚津市体育協会)	0765-22-0077	ソメイヨシノ
12	魚津市総合公園	魚津市三ヶ	魚津市施設管理公社	0765-24-9578	ソメイヨシノ、サトザクラ
13	新川学びの森 天神山交流館	魚津市天神野新	新川学びの森天神山交流館	0765-31-7001	ソメイヨシノ、サトザクラ
14	行田公園	滑川市上小泉	滑川市公園緑地課	076-475-2111	ソメイヨシノ
15	剣折戸菊桜	上市町折戸	上市町産業課	076-472-1111	ツルギオライトキクザクラ
16	常願寺川公園	立山町利田	富山県常願寺川公園管理事務所	076-463-2034	ソメイヨシノ、サトザクラ
17	富山県農林水産総合技術センター森林研究所・樹木園	立山町吉峰	富山県農林水産総合技術センター 森林研究所	076-483-1511	ソメイヨシノ、サトザクラほか 100品種以上
18	立山黒部アルペンルートのタカネザクラ	立山町芦峯寺	立山町商工観光課	076-462-9971	タカネザクラ
19	京坪川沿い	舟橋村海老江ほか	舟橋村生活環境課	076-464-1121	ソメイヨシノ
20	常西用水プロムナード	富山市上滝ほか	富山市大山総合行政センター 農林商工課	076-483-2593	ソメイヨシノ
21	富山県立中央農業高等学校	富山市東福沢	富山県立中央農業高等学校	076-483-1911	ソメイヨシノ、サトザクラ
22	松川べり(松川公園・磯部堤・城址公園)	富山市磯部町～東田地方ほか	富山市建設部公園緑地課	076-443-2110	ソメイヨシノ、シダレザクラ
23	いたち川べり	富山市牛島新町～大泉	富山市建設部公園緑地課	076-443-2110	ソメイヨシノ
24	稲荷公園	富山市稲荷町	富山市建設部公園緑地課	076-443-2110	ソメイヨシノ、サトザクラほか
25	富岩運河環水公園・富岩運河	富山市湊入船町～蓮町	環水公園パークセンター 富山県富山港事務所	076-444-6041 076-437-7131	コシノヒガン、ソメイヨシノほか
26	富山県民会館分館 内山邸	富山市宮尾	内山邸	076-432-4567	ソメイヨシノ、ヤマザクラほか
27	神通川左岸堤防	富山市五福	富山土木センター施設管理課	076-444-8594	ソメイヨシノ
28	水墨美術館	富山市五福	富山県水墨美術館	076-431-3719	ベニシダレザクラ
29	五福公園	富山市五福	五福公園管理事務所	076-432-5073	ソメイヨシノ、オオシマザクラほか
30	呉羽丘陵(城山・呉羽山・北代)	富山市安養坊ほか	富山市建設部公園緑地課	076-443-2110	エドヒガン、ソメイヨシノほか
31	富山市ファミリーパーク	富山市古沢	富山市ファミリーパーク	076-434-1234	ソメイヨシノ、ヤマザクラほか
32	太田川沿い	富山市赤田ほか	富山市建設部公園緑地課	076-443-2110	ソメイヨシノ
33	春日温泉郷	富山市春日	富山市大沢野総合行政センター 農林商工課	076-467-5815	ソメイヨシノ
34	寺家公園	富山市寺家	富山市大沢野総合行政センター 農林商工課	076-467-5815	ソメイヨシノ、サトザクラ
35	神通川さくら堤・塩の千本桜	富山市八尾町西神通・中神通、富山市塩	富山市大沢野総合行政センター 農林商工課	076-467-5815	ソメイヨシノ

No.	さくらの名所	所在地	問い合わせ先	電話番号	品種名
36	城ヶ山公園	富山市八尾町城ヶ山	富山市八尾総合行政センター建設課	076-454-3111	ソメイヨシノ、ヤマザクラほか
37	富山県中央植物園	富山市婦中町上轡田	富山県中央植物園	076-466-4187	ソメイヨシノほか100品種以上
38	富山市婦中ふるさと自然公園	富山市婦中町羽根	富山市婦中総合行政センター農林商工課	076-465-2116	ソメイヨシノ
39	いこいの村	富山市婦中町細谷	いこいの村磯波風	076-469-5770	ソメイヨシノ、サトザクラほか
40	鎌倉八幡宮の大桜	富山市山田鎌倉	富山市山田総合行政センター産業建設課	076-457-2114	エドヒガン
41	内川べり	射水市八幡町・中新湊・二の丸町	射水市農林水産課	0766-82-1959	ソメイヨシノ
42	新港の森 さくらひろば	射水市作道・高岡市金屋	新港の森管理事務所	0766-84-0950	ソメイヨシノ、オオシマザクラ
43	下条川べり	射水市三ヶほか	射水市農林水産課	0766-82-1959	ソメイヨシノ
44	太閤山ランド	射水市黒河	太閤山ランド管理センター	0766-56-6116	ソメイヨシノ
45	薬勝寺池公園	射水市中太閤山	射水市農林水産課	0766-82-1959	ソメイヨシノ
46	東洋紡績(株)富山事業所庄川工場	射水市犬内	射水市農林水産課	0766-82-1959	ソメイヨシノ
47	高岡古城公園	高岡市古城	高岡古城公園管理事務所	0766-20-1563	コシノヒガン、ソメイヨシノほか
48	水道つつじ公園	高岡市笹八口	高岡市上下水道局総務課	0766-20-1623	ソメイヨシノほか
49	千保川沿い	高岡市清水町～下黒田	高岡市花と緑の課	0766-20-1417	ソメイヨシノ
50	二上山公園(城山園地)	高岡市東海老坂	高岡市花と緑の課	0766-20-1417	サトザクラ、キンキマメザクラほか
51	岸渡川桜並木	高岡市福岡町福岡新	高岡市産業建設課	0766-64-1426	ソメイヨシノ
52	駒つなぎ桜	氷見市栗原	氷見市企画振興部海浜植物園・花みどり推進班	0766-91-7117	エドヒガン
53	余川古寺の桜	氷見市余川	氷見市企画振興部海浜植物園・花みどり推進班	0766-91-7117	エドヒガン
54	上久津呂のツバキ・キクザクラ	氷見市上久津呂	氷見市企画振興部海浜植物園・花みどり推進班	0766-91-7117	ヒメグズロキクザクラ
55	朝日山公園	氷見市幸町	氷見市企画振興部海浜植物園・花みどり推進班	0766-91-7117	ソメイヨシノ
56	湊川リバーウォーク	氷見市本町ほか	氷見市企画振興部海浜植物園・花みどり推進班	0766-91-7117	ソメイヨシノ
57	城山公園	小矢部市城山町	小矢部市観光振興課	0766-67-1760	ソメイヨシノ
58	倶利伽羅羅定公園	小矢部市松永	小矢部市観光振興課	0766-67-1760	サトザクラ
59	浄教寺でまり桜	小矢部市興法寺	小矢部市観光振興課	0766-67-1760	ジョウキョウジテマリザクラ
60	砺波市上和田緑地・キャンプ場(和田川ダム湖畔)	砺波市上和田	砺波市チューリップ四季彩館	0763-33-7716	ソメイヨシノ、サトザクラ
61	庄川水記念公園(舟戸公園・水記念公園・弁財天公園)	砺波市庄川町金屋ほか	砺波市庄川支所地域振興課	0763-82-1901	コシノヒガン、ソメイヨシノ
62	砺波嵐山	砺波市庄川町庄ほか	砺波市庄川支所地域振興課	0763-82-1901	エドヒガン
63	城端別院 善徳寺	南砺市城端	城端別院善徳寺 城端観光案内所	0763-62-0026 0763-62-1821	シダレザクラ
64	向野のエドヒガン	南砺市野口	南砺市農林課	0763-23-2016	エドヒガン
65	桜ヶ池	南砺市立野原	南砺市農林課	0763-23-2016	ソメイヨシノ、サトザクラほか
66	大門川沿い	南砺市山見、高瀬ほか	井波観光案内所	0763-82-2539	ソメイヨシノ、サトザクラほか
67	千谷の宮桜	南砺市院瀬見	南砺市農林課	0763-23-2016	エドヒガン
68	赤祖父湖畔	南砺市川上中	南砺市農林課	0763-23-2016	ソメイヨシノ、サトザクラ
69	安居寺公園	南砺市安居	南砺市農林課	0763-23-2016	ソメイヨシノ
70	ふくみつ河川公園	南砺市福光	南砺市農林課	0763-23-2016	ソメイヨシノ、サトザクラ

資料 県森林政策課調(平成23年度選定)

(6)とやま水源の森、箇所一覧及び箇所位置図

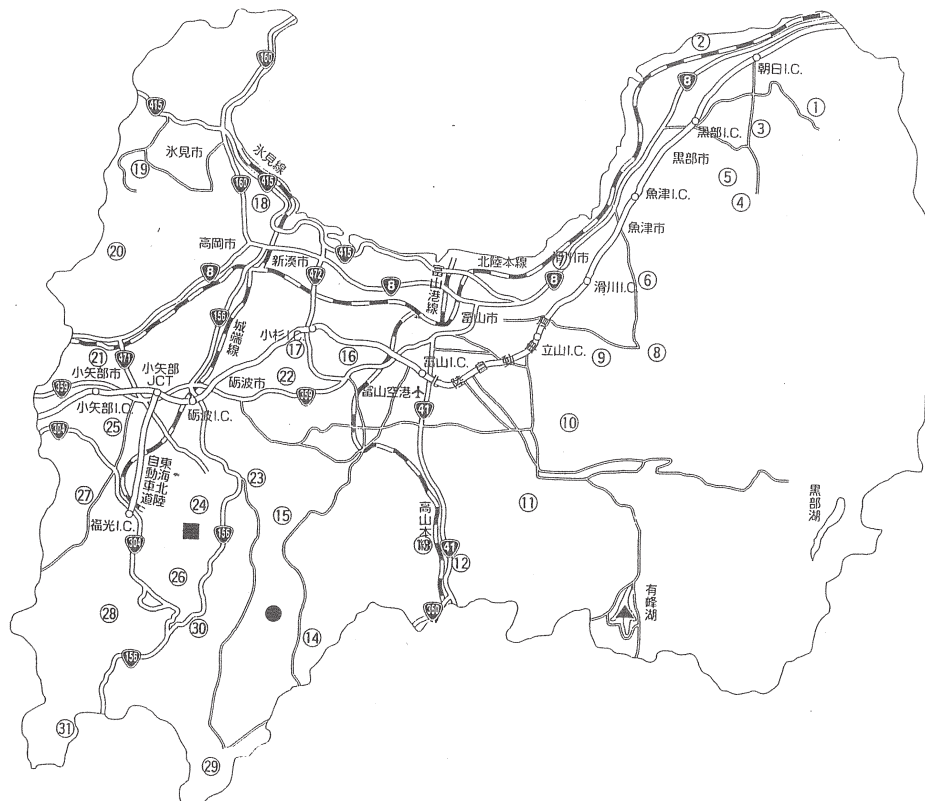
番号	森林の名称	選定基準	天然林と人工林の割合		水源の種類	主な見どころ
			天然林	人工林		
1	朝日小川水源の森 (朝日町)	①	90%	10%	朝日小川ダム	ブナやミズナラの新緑と紅葉 ダム湖周辺の公園・ハーブ園
2	杉沢の沢スギ (入善町)	④	100%	—	湧水	伏条更新の貴重な杉林・多様な植生 (国指定天然記念物)
3	舟見水源の森 (入善町)	③	62%	38%	渓流水	舟見山自然公園 ミズナラ林からヒメコマツへの変化
4	宇奈月水源の森 (黒部市)	①	95%	5%	渓流水	ブナやミズナラの新緑と紅葉 町名の由来地、温泉
5	嘉例沢森林公園 (黒部市)	②	90%	10%	湧水	ブナ林の宝庫、ワサビやカワモズクなど の水生植物、磨崖仏
6	古鹿熊水源の森 (魚津市)	①	90%	10%	角川ダム	ブナやミズナラの新緑と紅葉 雨乞いの本尊
7	行田公園 (滑川市)	②	70%	30%	湧水	市街地の中にある自然公園、ハナショウ ブ園、植物や野鳥の観察
8	千石川水源の森 (上市町)	①	85%	15%	上市川 第2ダム	コナラやミズナラの新緑と紅葉 千石森林公園、三枚滝
9	大岩水源の森 (上市町)	④	75%	25%	渓流水	火山の噴火による湖沼群 大岩山日石寺、そうめん
10	白岩川水源の森 (立山町)	①	55%	45%	白岩川ダム	ブナやミズナラの新緑と紅葉 ミズバショウの群生、国立立山少年自然の家
11	熊野川水源の森 (富山市)	①	90%	10%	熊野川ダム	ブナやミズナラの新緑と紅葉 ダム湖周辺の公園
12	下タ南部水源の森 (富山市)	③	66%	34%	渓流水及び 湧水	県下有数のスギの美林 野仏の里、神通峡
13	庵谷水源の森 (富山市)	④	70%	30%	渓流水	旧飛騨街道、庵谷峠からの展望、神通峡
14	白木峰水源の森 (富山市)	②	76%	24%	渓流水	ブナやチシマザサの群集、高原植物の宝庫 とやま21世紀の森
15	深道水源の森 (富山市)	④	73%	27%	渓流水	ブナ林の群生、ブナの新緑と紅葉、山菜採り 山田村指定文化財
16	古洞水源の森 (富山市)	②	95%	5%	古洞ダム	ダム周辺の多様な植生、野鳥の宝庫 山菜採り、自然活用村
17	笹尾池水源の森 (射水市)	③	42%	58%	笹尾池	渇水時にも涸れないため池、山菜の宝庫
18	太田水源の森 (高岡市)	②	90%	10%	与茂九郎池、 赤尾谷内池	二上山周辺最大のため池 太田自然休養村
19	桑の院水源の森 (氷見市)	③	53%	47%	桑の院池	農業の発展に貢献、縄文式土器の発掘
20	五位水源の森 (高岡市)	②	69%	31%	五位ダム	ダム湖周辺の景観 とやまふくおか家族旅行村
21	くりから水源の森 (小矢部市)	④	94%	6%	埴生大池	低山帯の貴重なブナ林 源平合戦の古戦場、埴生八幡宮
22	頼成・増山水源の森 (砺波市)	②	45%	55%	和田川ダム	郷土種のマスヤマスギ 県民公園頼成の森、増山城址公園
23	庄川湯谷水源の森 (砺波市)	②	70%	30%	湧水	グリーンシャワーの降る森 牛獄ふるさと歩道、三段の滝
24	八乙女・不動滝水源の森 (南砺市)	③	40%	60%	渓流水	閑乗寺自然公園、不動滝、不動滝の霊水

番号	森林の名称	選定基準	天然林と人工林の割合		水源の種類	主な見どころ
			天然林	人工林		
25	妃の清水の森 (南砺市)	④	57%	43%	湧水	安居寺周辺の自然環境緑地公園
26	縄ヶ池水源の森 (南砺市)	②	84%	16%	縄ヶ池	ブナやミズナラの新緑と紅葉 ミズバショウの群生(県指定天然記念物)
27	槍の先水源の森 (南砺市)	④	71%	29%	湧水	コナラやミズナラの新緑と紅葉 医王山自然公園
28	白中水源の森 (南砺市)	①	94%	6%	白中ダム	ブナやコナラの新緑と紅葉 ロックフィルダム
29	水無山水源の森 (南砺市)	①	57%	43%	水無ダム	ミズバショウの群生、高山植物の宝庫 白木水無自然公園
30	籠渡水源の森 (南砺市)	④	53%	47%	湧水	樹齢300年のなだれ防止林 泉の大杉、庄川峡
31	桂湖水源の森 (南砺市)	①	99%	1%	堺川ダム	有峰、黒部に次ぐ人工湖 ダム湖周辺の公園施設、B級漕艇場
全 国	ありみね		88%	12%	有峰ダム	薬師岳の登山口、植物や野生動物の宝庫 有峰ふるさと自然公園
全 国	利賀ふれあいの森		52%	48%	湧水	樹齢300年のミズナラ、樹齢150年以上の 天然林、コウの貴水
全 国	赤祖父山のブナ林		100%	—	赤祖父池	ブナやミズナラの新緑と紅葉 へらブナ釣り、ユキツバキの名称

○「とやま水源の森」選定基準

- ①水道・用水等(ダム等)の取水源になっている森林
- ②レクリエーション・教養の場になっている森林
- ③水源かん養機能向上のための森林整備に適切にかつ積極的に実施されている森林
- ④歴史上、文化上価値の高い森林

「とやま水源の森」箇所位置図



資料 森林政策課(平成8年度選定)

(7) 自然公園等の概要

(イ) 自然公園等現況表

種 別	箇所数	面積 (ha)	県土面積に 占める割合(%)	概 要
国立公園	2	79,173	18.64	中部山岳、白山
国定公園	1	1,005	0.24	能登半島
県立自然公園	6	45,376	10.68	朝日、有峰、五箇山、白木水無、医王山、僧ヶ岳
県定公園	17	16,829	3.96	神通峡、呉羽丘陵、高岡古城、俱利伽羅、 庄川峡、大岩眼目、松倉城跡、増山城跡、 夢の平、稲葉山・宮島峡、桜ヶ池、 八乙女山・閑乗寺、片貝、立山山麓、牛岳、ふくおか 西山森林、白が峰
自然環境保全地域	11	624	0.15	沢杉、縄ヶ池・若杉、愛本、東福寺、 神通峡、深谷、山の神、池の尻、 日尾御前、常楽寺、谷内谷
合 計	37	143,007	33.67	

(ロ) 自然公園の概要

区 分	名 称	面積(ha)	左のうち特別地域	指定年月日	関 係 市 町 村
国立公園	中部山岳	76,431	73,837	昭和9年12月4日	朝日町、黒部市、魚津市、 上市町、立山町、富山市
	白 山	2,742	2,742	昭和37年11月12日	南砺市
	小 計	79,173	76,579		
国定公園	能登半島	1,005	964	昭和43年5月1日	高岡市、氷見市
県 立 自然公園	朝 日	9,623	9,355	昭和48年3月13日	朝日町
	有 峰	11,600	11,600	〃	富山市
	五 箇 山	3,856	3,275	〃	南砺市
	白木水無	11,554	6,473	昭和49年3月30日	富山市、南砺市
	医王山	2,943	1,548	昭和50年2月22日	南砺市
	僧ヶ岳	5,800	3,467	平成23年9月8日	魚津市、黒部市
	小 計	45,376	35,718		
合 計	9 か 所	125,554	113,261		

(ハ) 県定公園の概要

名 称	面積(ha)	指定年月日	関 係 市 町 村	備 考
神通峡	1,160	昭和42年10月7日	富山市	
呉羽丘陵	487	〃	富山市	一部都市公園と重複
高岡古城	22	〃	高岡市	都市公園と重複
俱利伽羅	758	〃	小矢部市	
庄川峡	835	昭和43年4月16日	砺波市	一部都市公園と重複
大岩眼目	2,880	昭和44年10月25日	上市町	
松倉城跡	1,083	平成4年3月26日	魚津市	
増山城跡	345	〃	砺波市	一部都市公園と重複
夢の平	221	〃	〃	
稲葉山・宮島峡	757	〃	小矢部市	
桜ヶ池	485	〃	南砺市	一部都市公園と重複
八乙女山・閑乗寺	633	〃	砺波市、南砺市	〃
片貝	2,290	平成17年8月17日	魚津市	
立山山麓	980	〃	富山市	
牛岳	2,431	〃	富山市、砺波市、南砺市	
ふくおか西山森林	740	〃	高岡市	
白が峰	722	〃	氷見市	
合 計	16,829			

資料 県自然保護課(平成28年3月31日現在)

(二) 自然環境保全地域の概要

名 称	場 所	面 積 (ha)	指定年月日	特別地区 指定年月日	野生動植物保護 地区指定年月日	主な保全対象
沢 杉 自然環境 保全地域	下新川郡入善町 吉原	2.67 (2.67)	昭48年10月20日 県告示 1,037号	昭51年12月25日 県告示 1,234号		黒部川末端扇状地の伏流水と サワスギ等の植生
縄ヶ池・若杉 自然環境 保全地域	南砺市大鋸屋	315.70	昭48年10月20日 県告示 1,037号			山地帯における池沼湿原のミ ズバショウ及びブナ、ミズナラ の天然林
愛 本 自然環境 保全地域	黒部市宇奈月町 中ノ口	11.78 (1.89)	昭51年6月1日 県告示 548号	昭51年12月25日 県告示 1,234号		黒部川扇頂部の地形とウラジ ロガシ林
東福寺 自然環境 保全地域	滑川市東福寺	71.55	昭51年6月1日 県告示 548号			河岸段丘等の地形と安山岩 で形成された節理の露頭
神通峡 自然環境 保全地域	富山市 寺津・片掛・庵谷	152.68 (45.04)	昭51年6月1日 県告示 548号	昭51年12月25日 県告示 1,234号		神通川のV字峡谷とウラジロ ガシ、アカシデ林
深 谷 自然環境 保全地域	富山市八尾町 深谷	8.48 (1.75) ((1.75))	昭53年7月11日 県告示 717号	昭53年12月14日 県告示 1,305号	昭53年12月14日 県告示 1,306号	オオミズゴケ、モウセンゴケ等 の湿性植物の群生地とハッ チョウトンボの生息地
山の神 自然環境 保全地域	南砺市利賀村 阿別当	12.50 (12.50)	昭54年8月7日 県告示 934号	昭55年1月5日 県告示 1号		ブナ、ミズナラの天然林
池の尻 自然環境 保全地域	魚津市二ヶ 池ノ尻	1.36 (1.36)	昭56年1月17日 県告示 23号	昭56年2月12日 県告示 116号		県内最大のミズバショウの純 群落とモリアオガエル、クロサ ンショウウオの繁殖地
日尾御前 自然環境 保全地域	富山市八尾町 内名	34.94 (34.94)	昭56年11月26日 県告示 1,210号	昭56年11月26日 県告示 1,212号		安山岩質凝灰岩の特異な地 形と優れた天然林
常楽寺 自然環境 保全地域	富山市婦中町 千里	10.99 (0.70)	昭61年7月9日 県告示 1,046号	昭61年10月17日 県告示 1,567号		低山丘陵地にあるウラジロガ シの天然林
やちのたに 谷内谷 自然環境 保全地域	南砺市利賀村 百瀬川	1.13 (0.19) ((0.19))	昭61年 7月 9日 県告示 1,046号	昭61年10月17日 県告示 1,567号	昭61年10月17日 県告示 1,568号	低山帯におけるオオミズゴケ を中心とする湿性植物の群生 地
計	11地域	623.78 (101.04) ((1.94))				

資料 県自然保護課(平成28年3月31日現在)

(注) ()内は特別地区面積、(())内は野生動植物保護地区面積。

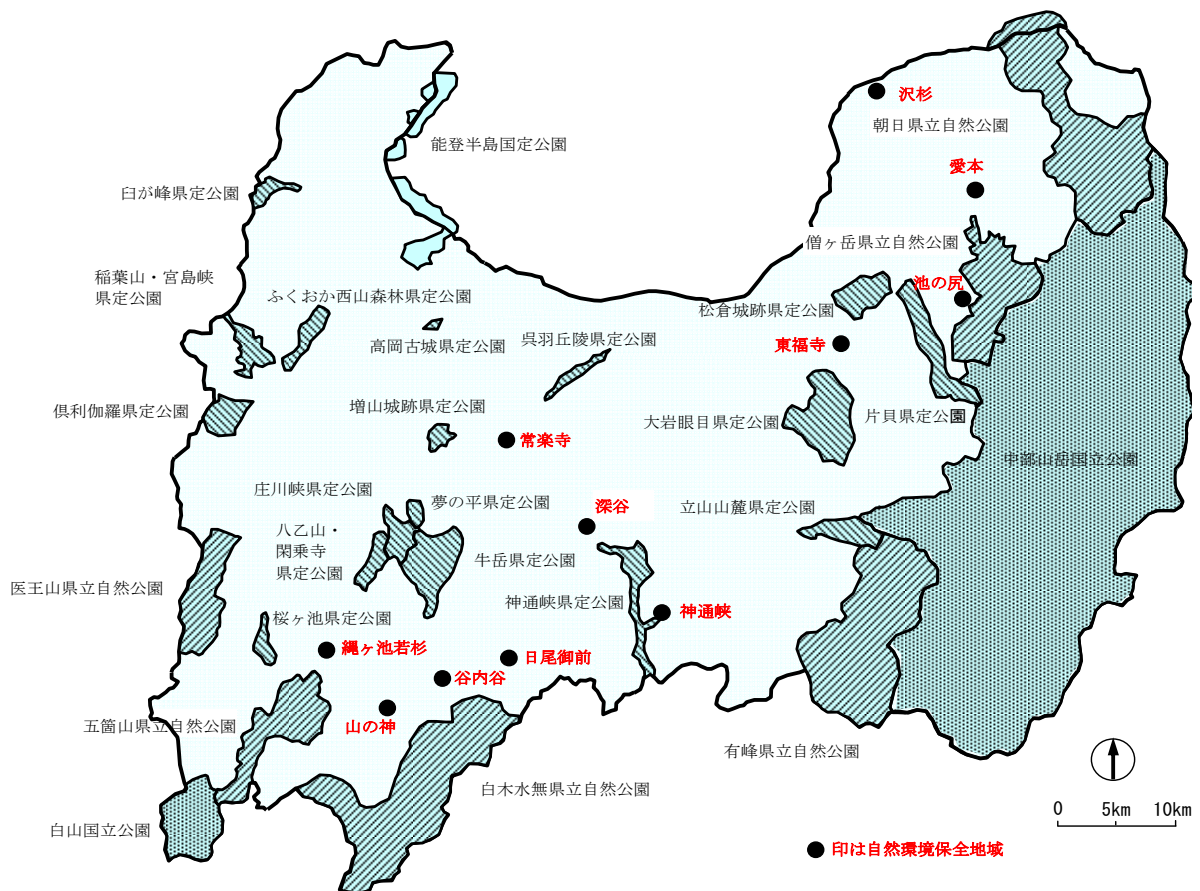
(ホ) 県民公園の概要

種別	名称	規模(ha)	設置の目的	開設年月
都市公園	県民公園新港の森	25	① 公害防止のためのグリーンベルトの確保 ② 県民の休息、散歩、遊戯、運動等総合的なレクリエーションの場の提供	57年10月
	県民公園太閤山ランド	117	県民に休息、散歩、遊戯、運動等総合的なレクリエーションの場の提供	58年7月
自然風致公園	県民公園頼成の森	115	県民に森林を生かした休養の場の提供	50年4月
	県民公園自然博物館「ねいの里」	14.7	県民に自然に関する学習の場の提供	56年6月
	県民公園野鳥の園	73	① 県民に自然探勝の場の提供 ② 野鳥の保護	60年10月
指定公園	中央サイクリングロード	延長約15km	県民公園と有機的かつ一体的に機能する公園	52年4月
(遊歩道)	公園街道	延長19km	県民公園を結ぶ自然歩道	58年4月

資料 県環境政策課、自然保護課、都市計画課(平成28年3月31日現在)

(注) 中央サイクリングロードには、富山市花ノ木から射水市黒河までの間、遊歩道が併設されている。

(ヘ) 自然公園等現況図



(8) 林業関係事業等の市町村指定年度等一覧表

センター別	市町村別	地域森林 計画樹立	市町村 森林整備 計画樹立	山村振興対策		過疎 地域	豪雪対策	
				振興山村	山村振 興計画 樹立		豪雪地帯	特別豪雪地帯
新 川	魚津市	H28	H28	松倉	S61		38	
	滑川市	H28	H28				38	
	黒部市	H28	H28					
	(黒部市)	—	—	東布施	S51		38	
	(宇奈月町)	—	—				38	46
	入善町	H28	H28				38	
	朝日町	H28	H28	宮崎、境 南保、山崎	H14	1	38	
富 山	富山市	H28	H28		H27			
	(富山市)	—	—				38	
	(大沢野町)	—	—				38	
	(大山町)	—	—	大山、福沢			38	46
	(八尾町)	—	—	卯花、野積 仁歩、大長谷			38	48
	(婦中町)	—	—				38	
	(山田村)	—	—	全域		1	38	46
	(細入村)	—	—			1	38	51
	舟橋村	—	—				38	
	上市町	H28	H28	大岩、白萩	H19		38	46
	立山町	H28	H28	東谷	H26		38	48
高 岡	高岡市	H25	H25		H20			
	(高岡市)	—	—				38	
	(福岡町)	—	—	五位山			38	
	氷見市	H25	H25			1	38	
	小矢部市	H25	H25				38	
	射水市	H25	H25					
	(新湊市)	—	—				38	
	(小杉町)	—	—				38	
	(大門町)	—	—				38	
砺 波	(下村)	—	—				38	
	(大島町)	—	—				38	
	砺波市	H25	H25					
	(砺波市)	—	—				38	
	(庄川町)	—	—				38	54
	南砺市	H25	H25		H27	1		
	(城端町)	—	—	養谷		—	38	54
	(平村)	—	—	全域		—	38	46
	(上平村)	—	—	全域		—	38	46
	(利賀村)	—	—	全域		—	38	46
	(井波町)	—	—			—	38	
(井口村)	—	—			—	38		
(福野町)	—	—			—	38		
(福光町)	—	—	西太美、太美山		—	38	54	
富山県								
合計	14	14			4	35	13	

資料 森林政策課ほか調

(9) 林業関係団体一覧

平成29年4月1日現在

団 体 名	代 表 者	郵便番号	所 在 地	電話番号	FAX番号
富山県森林組合連合会	代表理事 会長 桃野 忠義	930-2226	富山市八町6931	(076) 434-3351	(076) 434-1794
新川森林組合	代表理事 組合長 蓬澤 太門	937-0012	魚津市東尾崎3415	(0765) 23-0111	(0765) 23-0633
立山山麓森林組合	代表理事 組合長 中岩 淳一	930-1301	富山市馬瀬口86	(076) 483-1826	(076) 483-1836
婦負森林組合	代表理事 組合長 大窪 宏充	939-2337	富山市八尾町梅苑町1-95-1	(076) 454-5131	(076) 455-0600
富山県西部森林組合	代表理事 組合長 桃野 忠義	939-1732	南砺市荒木1230番地	(0763) 52-0670	(0763) 52-6698
富山県山林協会	会長 堂故 茂	930-0096	富山市舟橋北町4-19 県森林水産会館	(076) 441-5737	(076) 441-5714
(公社) とやま緑化推進機構	理事長 高木 繁雄	〃	〃	(076) 441-6186	(076) 433-6100
富山県樹苗緑化協同組合	理事長 加茂 輝隆	930-2226	富山市八町693 富山県森林組合連合会内	(076) 434-3351	(076) 434-1794
富山県木材組合連合会	会 長 西村 亮彦	939-0311	射水市黒河新4940	(0766) 30-5101	(0766) 30-5102
富山県木材協同組合連合会	理事長 〃	〃	〃	〃	〃
富山県木材青壮年会	会 長 西村 元秀	〃	〃	〃	〃
林業・木材製造業労働災害防止協会 富山県支部	支部長 桃野 忠義	930-2226	富山市八町693 富山県森林組合連合会内	(076) 434-3351	(076) 434-1794
(一社)富山県建設業協会	会 長 竹内 茂	930-0094	富山市安住町3-14 建設会館	(076) 432-5576	(076) 432-5579
富山県緑化造園土木協会	〃 加茂 輝隆	939-8206	富山市布瀬町2-4-16	(076) 423-1023	(076) 423-7400
(一社)富山県建築組合連合会	〃 松田 昇	939-8251	富山市西荒屋25-4	(076) 428-8255	(076) 428-8277
富山県県営林管理員会	〃 谷山 肇	930-2226	富山市八町693 富山県森林組合連合会内	(076) 434-3351	(076) 434-1794
富山県林業研究グループ協議会	〃 宇井 展生	930-8501	富山市新総曲輪1-7 富山県森林政策課内	(076) 444-3387	(076) 444-4428
富山県水源林造林協議会	〃 田中 幹夫	930-2226	富山市八町693 富山県森林組合連合会内	(076) 431-4292	(076) 442-5501
富山県林業構造改善協議会	〃 桃野 忠義	〃	〃	(076) 434-3351	(076) 434-1794
富山県林業用優良種苗 需給調整協議会	〃 佐藤 宏	930-8501	富山市新総曲輪1-7 富山県森林政策課内	(076) 444-3389	(076) 444-4428
富山県林政協議会	〃 芝田 聡	〃	〃	(076) 444-3388	〃
富山県森林審議会	〃 宮口 侗迪	〃	〃	(076) 444-3385	〃
富山森林管理署	署 長 梅木 洋一	939-8214	富山市黒崎字塚田割591-2	(076) 424-4931	(076) 424-4934
国立研究開発法人 森林総合研究所 森林整備センター 富山水源林整備事務所	所 長 一条 克也	930-0096	富山市舟橋北町4-19 県森林水産会館	(076) 431-4292	(076) 442-5501
(公社) 富山県農林水産公社	理事長 須沼 英俊	〃	〃	(076) 441-7394	(076) 432-7086
(公財) 花と緑の銀行	〃 須沼 英俊	939-2713	富山市婦中町上轡田42	(076) 466-2425	(076) 465-5923
伏木富山新港植物検疫協会	会 長 大門 督幸	934-0095	高岡市石丸704-10	(0766) 82-5523	(0766) 82-2364
富山県森林・木材研究所振興協議会	会 長 山崎 正治	939-0311	射水市黒河新4940 富山県木材組合連合会内	(0766) 30-5101	(0766) 30-5102
富山県木材輸入協議会	座 長 田邊 嶽之	〃	〃	〃	〃
富山県素材生産組合	理事長 島田 勝由	〃	〃	〃	〃

県森林政策課調

平成27年度

富山県森林・林業統計書
平成29年8月刊行

編集 富山県農林水産部
発行 富山市新総曲輪1番7号
電話(代)076-431-4111

本書に使われている紙は、日本の森林を育てるために
間伐材を積極的に使用しています。